



## Program rozvoja obce Dlhé Stráže na roky 2015 – 2022



<b>Územné vymedzenie :</b>	Prešovský kraj, Levočský okres, obec Dlhé Stráže
<b>Územný plán obce:</b>	áno
<b>Dátum schválenia PRO:</b>	12.12.2015
<b>Dátum platnosti:</b>	31.12.2022
<b>Verzia</b>	1.1
<b>Publikovaný verejne:</b>	2.9.2015 - 16.9.2015



# OBSAH

## Úvod

### 1. Analytická časť

- 1.1. Komplexná analýza vnútorného prostredia na základe overeného súboru kvantitatívnych a kvalitatívnych dát podľa jednotlivých oblastí vrátane finančnej a hospodárskej situácie,
- 1.2. SWOT analýza (súhrnná tabuľka, syntéza výsledkov),
- 1.3. Ex-post hodnotenie (realizácia existujúceho PHSR vrátane vyhodnotenia rozpracovaných investičných a neinvestičných projektov k 31. 12. príslušného roku),
- 1.4. Identifikácia rozvojových výziev (potreby – problémy).

### 2. Strategická časť

- 2.1. vízia územia,
- 2.2. formulácia a návrh stratégie,
- 2.3. popis strategických cieľov v jednotlivých oblastiach rozvoja.

### 3. Programová časť

- 3.1. konkrétne opatrenia a projekty vrátane ich priradenia k jednotlivým cieľom a prioritám vrátane ukazovateľov,
- 3.2. projektové zámery obce.

### 4. Realizačná časť

- 4.1. popis úloh jednotlivých partnerov pri realizácii PHSR,
- 4.2. súlad cieľov PHSR so národnými stratégiami
- 4.3. popis postupov inštitucionálneho a organizačného zabezpečenia realizácie PHSR, spôsob komunikácie, kooperácie a koordinácie,
- 4.4. stručný popis komunikačnej stratégie PHSR k jednotlivým cieľovým skupinám,
- 4.5. systém monitorovania a hodnotenia,
- 4.6. akčný plán na daný rozpočtový rok s výhľadom na 2 roky (x+2) - vecný a časový harmonogram realizácie jednotlivých opatrení a projektov.

### 5. Finančná časť

- 5.1. indikatívny finančný plán na celú realizáciu PHSR,
- 5.2. model viaczdrojového financovania jednotlivých opatrení, aktivít (projektov) za účasti sociálno-ekonomických partnerov v území v prepojení na programový rozpočet obce/VÚC.

## Prílohy

Príloha č. 1 - Zoznam členov riadiaceho tímu, pracovných skupín a partnerov zapojených do spracovania PHSR

Príloha č. 2 - Zoznam skratiek použitých v PHSR



# Úvod

**Obec ako** územný celok vymedzený podľa klasifikácie štatistických územných jednotiek je v zmysle zákona č.539/2008 Z.z. o podpore regionálneho rozvoja **subjektom**, ktorý je povinný participovať na rozvoji **sociálnych, hospodárskych, kultúrnych a environmentálnych** procesov a vzťahov, ktoré v nej prebiehajú a ktoré prispievajú k zvyšovaniu jej konkurencieschopnosti, trvalému hospodárskemu rozvoju, sociálnemu rozvoju a územnému rozvoju i k vyrovnávaniu hospodárskych rozdielov a sociálnych rozdielov medzi regiónmi. Sociálno-ekonomickými partnermi obce v tomto procese sú podnikatelia a mimovládne organizácie pôsobiace v oblasti regionálneho rozvoja na miestnej, regionálnej alebo celoštátnej úrovni.

Regionálny rozvoj má byť zameraný najmä na:

- a) komplexné využívanie vnútorného rozvojového potenciálu územia - **prírodných, kultúrnych, materiálnych, finančných, ľudských a inštitucionálnych zdrojov**,
- b) rozvoj **vedy, výskumu a vývoja** prispievajúci k celkovému rozvoju regiónu so zreteľom na podporu zavádzania nových technológií a inovácií pri rešpektovaní vnútorných špecifík regiónu,
- c) rozvoj **informatizácie a digitalizácie** v regióne,
- d) rozvoj **hospodárstva a podnikateľského prostredia** v regióne s cieľom zvýšiť jeho produktivitu, optimalizovať štruktúru hospodárstva, vytvárať nové pracovné miesta a stabilizovať ohrozené pracovné miesta,
- e) rozvoj **ľudských zdrojov** vrátane **zvyšovania vzdelanostnej úrovne, kvalifikácie a zlepšovania prípravy detí** a mladých dospelých na trh práce,
- f) predchádzanie **sociálneho vylúčenia** a zmiernovanie jeho negatívnych dôsledkov, podporu rovnosti príležitostí na trhu práce a podporu znevýhodnených komunit,
- g) **realizáciu verejných prác** podporujúcich rozvoj regiónu,
- h) zlepšenie a rozvoj **sociálnej infraštruktúry** regiónu,
- i) zlepšenie **dopravnej a technickej vybavenosti** regiónu, inžinierskych stavieb,
- j) rozvoj **cestovného ruchu**,
- k) **medzištátnu, cezhraničnú a medziregionálnu spoluprácu** v oblasti regionálneho rozvoja v záujme trvalo udržateľného rozvoja regiónu,
- l) zachovanie **identity a rozvoj kultúry a starostlivosť o kultúrne dedičstvo** regiónov a sídiel,
- m) rozvoj **pôdohospodárstva a rozvoj vidieka**, rozvoj vidieckych oblastí a zvyšovanie kvality života na vidieku,
- n) realizáciu opatrení na **ochranu, udržiavanie a zveľádovanie životného prostredia** a na obmedzovanie vplyvov poškodzujúcich životné prostredie a zlepšenie environmentálnej infraštruktúry regiónu,
- o) **ochranu prírody, efektívne využívanie prírodných zdrojov** regiónu a využívanie alternatívnych zdrojov energie,
- p) rozvoj **občianskej vybavenosti a rozvoj služieb** v regióne,
- q) udržateľný rozvoj aglomerácií, obnovu, regeneráciu a **rozvoj miest a obcí podľa záväznej časti príslušnej územnoplánovacej dokumentácie**,
- r) zvyšovanie **dostupnosti a kvality bývania**,
- s) budovanie a posilňovanie **štruktúr občianskej spoločnosti, rozvoj prosociálneho správania** obyvateľstva,
- t) rozvoj **multikultúrnej spoločnosti** v regióne vrátane multikultúrneho dialógu, spolupráce a tolerance v regiónoch a sídlach,
- u) rozvoj **telesnej kultúry, športu a turistiky**,



v) ochranu, podporu a rozvoj **verejného zdravia**.

## **METODIKA VYPRACOVANIA PROGRAMU HOSPODÁRSKEHO ROZVOJA A SOCIÁLNEHO ROZVOJA OBCE Dlhé Stráže**

(podľa zákona č. 539/2008 Z. z. o podpore regionálneho rozvoja v znení zákona č. 309/2014 Z. z.)

Program hospodárskeho rozvoja a sociálneho rozvoja obce Dlhé Stráže, spolu s jej platným územným plánom, je základným a kľúčovým dokumentom pre riadenie samosprávy. Vychádza z poznania situácie a konkrétnych potrieb obyvateľov, podnikateľov, záujmových skupín a ďalších subjektov v území, formuluje svoju predstavu o budúcnosti spolu s činnosťami a projektmi na jej zabezpečenie.

PHSR sa spracováva na 7 rokov s dlhodobým výhľadom na 10 – 14 rokov.

PHSR koncepcne, systémovo **analyzuje a určuje budúcnosť rozvoja** spolu s **činnosťami, investičnými projektmi so zdrojovým krytím** na jej zabezpečenie.

Vytvára rámec, ktorého naplnenie bude zárukou, že PHSR nebude zbytočne rozsiahlym a len popisným zoznamom nereálnych zámerov, ale skutočným strategickým rozvojovým dokumentom s cieľom dosiahnuť rast životnej úrovne na konkrétnom území.

### **Stručný popis kontextu vzniku a chronológie prípravy PHSR.**

Proces spracovania PHSR obce Dlhé Stráže sa začal v júni 2015 schválením Zámeru spracovania PHSR obce Dlhé Stráže v zmysle novely zákona o podpore regionálneho rozvoja schválenej vládou SR 18. júna 2014 a prieskumom trhu na spracovanie tohto strategického dokumentu.

Pri príprave dokumentu bola vytvorená pracovná skupina zložená z oslovených hlavných aktérov života obce (viď príloha č.1) a radiacia skupina v zložení: spracovateľka dokumentu a vedenie obce. V období mesiaca jún 2015 bol v obci spustený on-line prieskum názorov obyvateľov na stav obce v jednotlivých oblastiach jej života a názorov na možné riešenia, zlepšenia, projekty

Pracovná skupina pracovala počas facilitovaných stretnutí takto:

#### **15.6.2015**

- Ex-post hodnotenie predchádzajúceho PHSR vrátane hodnotenia finančných aspektov realizácie PHSR
- Formulovanie a finalizovanie strategickej vízie obce Dlhé Stráže do roku 2022
- Koncipovanie východísk pre strategickú časť PHSR:
  - Súhrnné zhodnotenie situácie obce (SWOT analýzy pre oblasť environmentálnu, ekonomickú a sociálnu) a formulovanie problémov obce Dlhé Stráže.

#### **1.7.2015**

- Prerokovanie východísk a strategických cieľov rozvoja obce Dlhé Stráže
- Formulovanie opatrení a aktivít PHSR obce Dlhé Stráže

Pripomienkovanie návrhu strategického dokumentu trvalo 2.9.2015 – 16.9.2015.



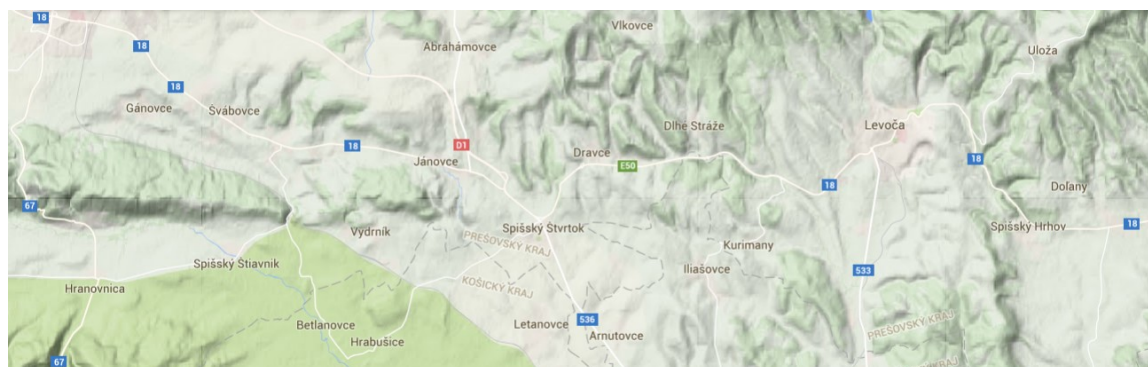
# Časť 1: Analytická časť

## 1.1 Analýza vnútorného a vonkajšieho prostredia

### Základné údaje o obci

Obec Dlhé Stráže sa nachádza v juhozápadnej časti Levočských vrchov na jej južných svahoch v doline potoka Bicír, Prešovskom kraji, okrese Levoča. Od okresného mesta je vzdialená 4 km. Kataster obce susedí s obcami: Dravce, Hradisko, Levoča, Iľiašovce.

Obec leží na ceste č. III/18164.



Nadmorská výška v strede obce je 610 m.n.m. a v extraviláne v rozmedzí 510 – 740 m.n.m. Kataster obce je prevažne odlesnený, v severnej časti sú smrekové ihličnaté lesy.

<b>Web stránka</b>	www.dlhestraze.sk
<b>Počet obyvateľov (s trvalým pobytom):</b>	575
<b>Nadmorská výška obce:</b>	599 m
<b>Prvá písomná zmienka o obci (rok):</b>	1278
<b>Hustota osídlenia:</b>	167,36 obyv./km <sup>2</sup>
<b>Rozloha:</b>	338 ha

Obec je členom mikroregiónu – Levočské vrchy – Západ a členom Miestnej akčnej skupiny MAS LEV so sídlom v Levoči.

### Prírodné zdroje obce

#### Pôdny fond obce

Obec Dlhé Stráže disponuje pomerne veľkou rozlohou, čo sa premieta do priemernej hustoty obyvateľstva – 167 obyv./km<sup>2</sup>. Je to teda nad úrovňou priemernej hustoty obyvateľstva SR (110,1 obyv./km<sup>2</sup>), nad úrovňou priemernej hustoty obyvateľstva Prešovského kraja (91 obyv./km<sup>2</sup>) i nad úrovňou priemernej hustoty obyvateľstva levočského okresu (87,8 obyv./km<sup>2</sup>).

Kataster obce je prevažne odlesnený, v severnej časti sú smrekové ihličnaté lesy. Vlastníkom bohatého lesného fondu je v celej výmer (102 ha) Lesné a pozemkové spoločenstvo Dlhé Stráže. Spoločníkmi pozemkového spoločenstva je cca 170 vlastníkov.

Trvalý trávny porast tvorí najväčšiu časť poľnohospodárskej pôdy v obci Dlhé Stráže (takmer 200 ha).



<b>Katastrálne územie obce Dlhé Stráže</b>	
Celková výmera katastrálneho územia obce - spolu (m <sup>2</sup> )	<b>3 374 091</b>
<b>poľnohospodárska pôda (m<sup>2</sup>)</b>	<b>2 037 141</b>
• orná pôda (m <sup>2</sup> )	2 387
• vinica (m <sup>2</sup> )	0
• záhrada (m <sup>2</sup> )	37 283
• chmelnica (m <sup>2</sup> )	0
• ovocný sad (m <sup>2</sup> )	0
• trvalý trávny porast( m <sup>2</sup> )	1 997 471
<b>nepoľnohospodárska pôda (m<sup>2</sup>)</b>	<b>1 336 950</b>
• lesný pozemok (m <sup>2</sup> )	1 025 226
• vodná plocha (m <sup>2</sup> )	26 557
• zast. plocha a nádvorie (m <sup>2</sup> )	225 060
• ostatná plocha (m <sup>2</sup> )	60 107

Cez obec Dlhé Stráže preteká **potok Bicír**, ktorý pramení v Levočských vrchoch a ústí do Levočského potoka v mestskej časti Levoče - Levočské Lúky. Celková dĺžka potoka Bicír je 11 km – obcou preteká prevažne cez súkromné pozemky.

Miestny potok je v správe Slovenského vodohospodárskeho podniku – Povodie Hornádu a Bodrogu. Vlastníkmi pozemkov pod miestnym tokom sú prevažne súkromní vlastníci.

## Obyvateľstvo obce – demografia

Obec dlhé Stráže je patrí medzi (počtom obyvateľov) malú obec (od 0 – 1000 obyvateľov. Až 67% obcí na Slovensku (spolu ich 2891) je v tejto kategórii, pričom ich však obýva len 16% celkovej populácie krajiny.

Obec Dlhé Stráže je obcou, ktorá má charakteristiky „malých obcí“. V obci vymizli ekonomické aktivity, tradičné možnosti zamestnať sa v primárnom sketore, v poľnohospodárstve či lesníctve. Dominantnou funkciou obce sa stala funkcia obytná. V obci je zrejмый pokles záujmu o veci verejné a komunitné.

Počet obyvateľov v roku 2015 je 575. Počet mužov a žien je dlhodobovo vyrovnaný.

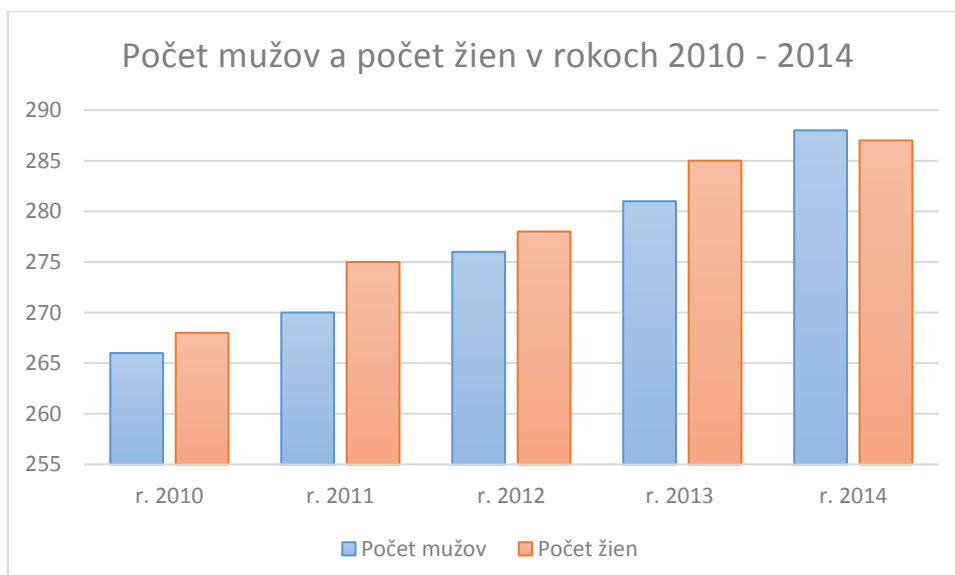
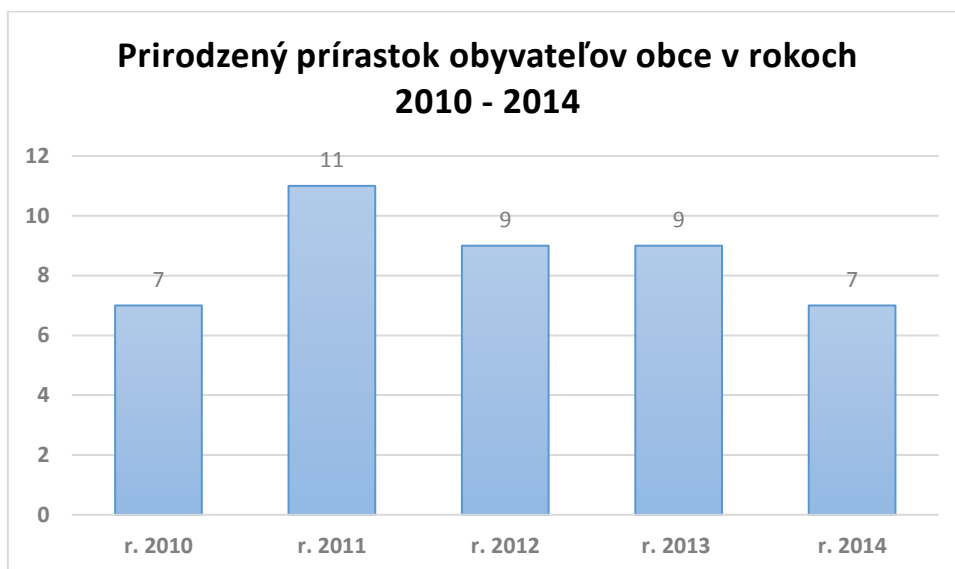
<b>Demografia</b>	
Počet obyvateľov (spolu)	575
<b>Mužov (r. 2010)</b>	266
<b>Mužov (r. 2011)</b>	270
<b>Mužov (r. 2012)</b>	276
<b>Mužov (r. 2013)</b>	281
<b>Mužov (r. 2014)</b>	288
Žien (r.2010)	268
Žien (r.2011)	275
Žien (r.2012)	278
Žien (r.2013)	285
Žien (r.2014)	287
<b>Prirodzený prírastok (r.2010)</b>	7
<b>Prirodzený prírastok (r.2011)</b>	11



<b>Prirodzený prírastok (r.2012)</b>	9
<b>Prirodzený prírastok (r.2013)</b>	9
<b>Prirodzený prírastok (r.2014)</b>	7

### Prirodzený prírastok obyvateľstva

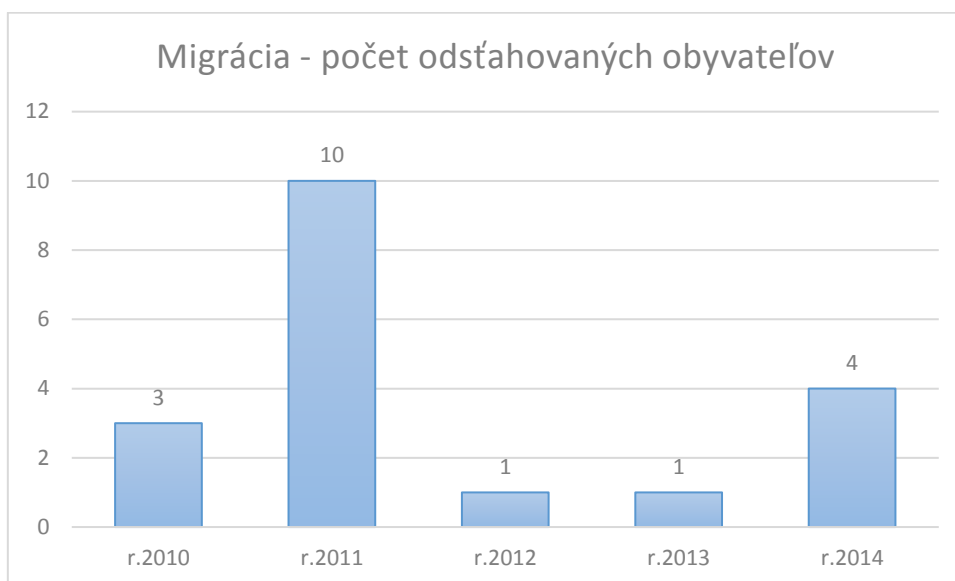
Prirodzený prírastok, resp. úbytok vyjadruje rozdiel medzi natalitou a mortalitou, teda medzi počtom narodených a zomrelých v obci. Demografia obce Dlhé Stráže vykazuje pozitívny vývoj, pretože tento ukazovateľ dosahuje v sledovanom období kladné hodnoty. Znamená to teda, že sa v obci narodí viac detí, než zomrie obyvateľov obce.



<b>Migrácia a počet odsťahovaných obyvateľov ročne</b>	
<b>r.2010</b>	3
<b>r.2011</b>	10



<b>r.2012</b>	1
<b>r.2013</b>	1
<b>r.2014</b>	4



Podľa Atlasu rómskych komunit z roku 2014 je obci Dlhé Stráže viac ako 30 % obyvateľov marginalizovanej komunity. K rómskej národnosti sa v roku 2011 v rámci Sčítania obyvateľov, domov a bytov prihlásilo len 6 obyvateľov. Za svoj materinský jazyk považuje rómsky jazyk len 5 obyvateľov obce (0,9%).

<b>Obyvateľstvo podľa pohlavia a materinského jazyka</b>			
Materinský jazyk	Pohlavie		Spolu
	muži	ženy	
<b>Dlhé Stráže</b>			
Slovenský	260	249	509
Rómsky	1	4	5
Český	1	0	1
Nezistený	10	16	26
Spolu	272	269	541

Obyvatelia obce sa hlásia prevažne k slovenskej národnosti - až v 96 %, a to aj napriek prítomnosti segregovanej rómskej lokalite (30%). K rómskej národnosti sa hlási len 1,1% obyvateľov obce.

<b>Obyvateľstvo podľa pohlavia a národnosti</b>			
Národnosť	Muži	Ženy	Spolu
<b>Dlhé Stráže</b>			
Slovenská	266	255	521
Rómska	2	4	6
Česká	1	0	1
Nezistená	3	10	13
Spolu	272	269	541

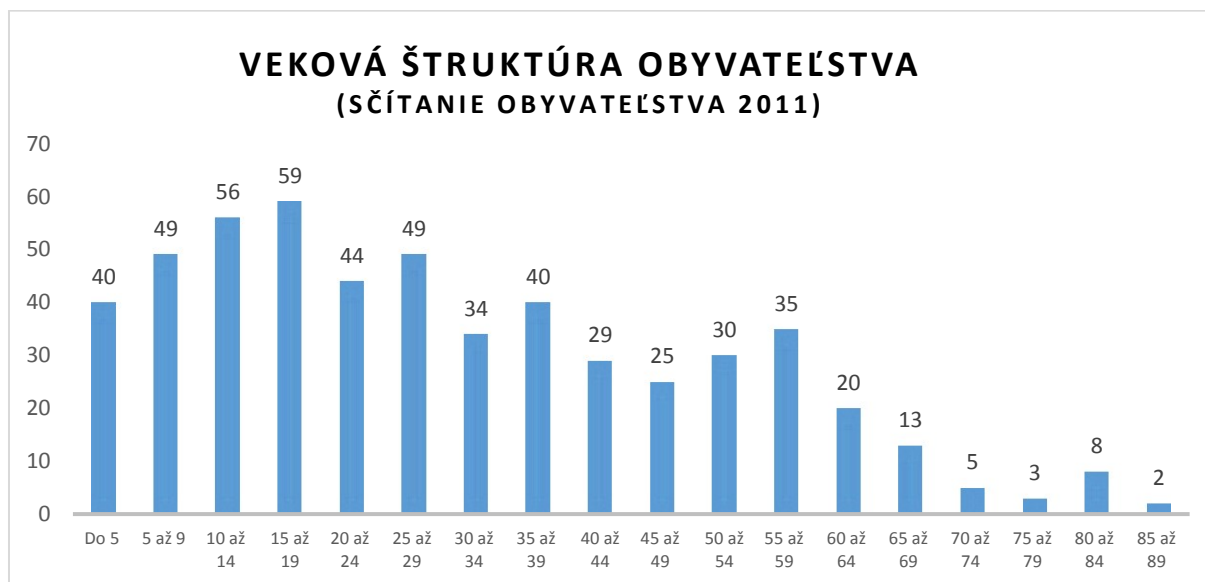
## Veková štruktúra obyvateľov





Počet 65-ročných a starších obyvateľov v celoslovenskom meradle predstavuje na 13 percent, v obci Dlhé Stráže je to 5,7 %, čo je skutočnosťou, že v obci nie je výrazný trend „starnutia obyvateľov“. Tento fakt je zároveň signálom pre navrhovanie východísk v oblasti sociálnych služieb, tzn. v obci v súčasnosti nie je markantná potreba rozvoja sociálnych služieb a zariadení.

Obyvateľstvo do 25 rokov predstavuje takmer polovicu (46%), čo je dôležitým faktorom, pri navrhovaní opatrení pre oblasť školstva, ekonomickej situácie rodičov tejto časti obyvateľstva, oblasť voľnočasových aktivít a príslušnej infraštruktúry.



#### Veková štruktúra:

- Predproduktívny vek (0-14): 145
- Produktívny vek (15 – 64): 365
- Poproduktívny vek: (65 plus): 31

#### Cirkev a vierovyznanie

Obec Dlhé Stráže sú rímskokatolíckou obcou, v ktorej až 93% percent obyvateľstva sa hlási k rímskokatolíckemu vierovyznaniu. Obec je filiálkou farnosti v obci Spišský Štvrtok.

Obyvateľstvo podľa pohlavia a náboženského vyznania	Muži	Ženy	Spolu
• Rímskokatolícka cirkev	258	246	504
• Gréckokatolícka cirkev	0	2	2
• Pravoslávna cirkev	0	1	1
• Bez vyznania	2	3	5
• Nezistené	12	17	29
<b>Spolu</b>	<b>272</b>	<b>269</b>	<b>541</b>

#### Oblasť školstva

Podmienky v oblasti školstva v rámci predprimárneho a nižšieho primárneho vzdelania sú v obci dostupné a sú na výbornej úrovni.



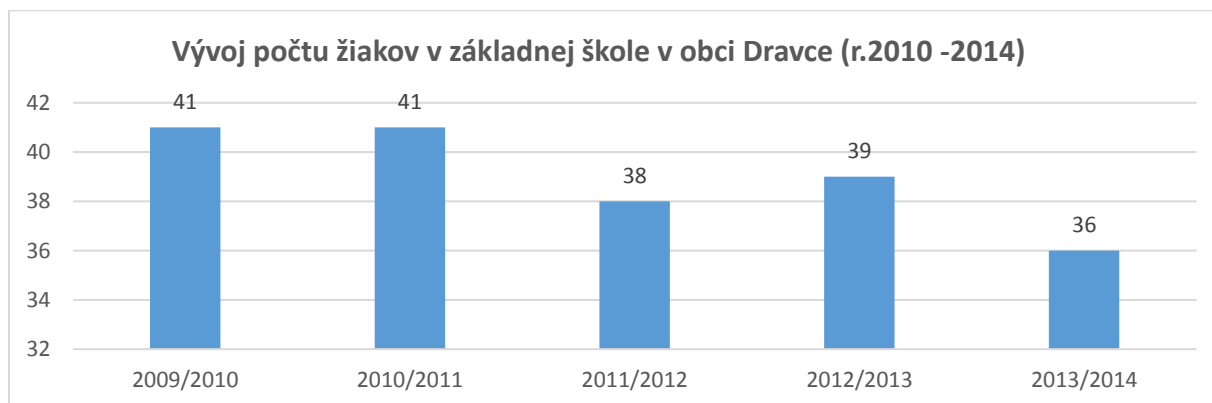
Obec je zriaďovateľom malotriednej **základnej školy** pre 1.-4. ročník (v rámci ktorej je aj špeciálna trieda pre 1.-6.ročník, kde je asistent učiteľa) a tiež materskej školy. Pri základnej škole je zriadený školský klub a taktiež školská jedáleň pri materskej škole, ktorá má 71 stravníkov.

**Materská škola** má celodennú prevádzku 1 triedy s 19 žiakmi.

### Základná škola (1. - 4.ročník)

Rok	Počet žiakov	Počet žiakov so špeciálnymi vzdelávacími potrebami	Počet tried - spolu	Počet špeciálnych tried	Počet nultých / prípravných tried	Počet pedagogických pracovníkov	Počet nepedagogických pracovníkov
2009/2010	41	x	3	1	0	3+1 asistent učiteľa	2
2010/2011	41	x	3	1	0	3+1 asistent učiteľa	2
2011/2012	38	x	3	1	0	3+2 asistent učiteľa	2
2012/2013	39	x	3	1	0	3+2 asistent učiteľa	2
2013/2014	36	8	3	1	0	3+2 asistent učiteľa	2

Nepriaznivým trendom, ktorý bol identifikovaný aj vo SWOT analýze je úbytok žiakov navštevujúcich miestnu školu, čo predstavuje riziko pre jej prevádzkovanie. Príčinami tohto trendu je malotriedna forma školy, ale tiež žiaci zo znevýhodneného prostredia i zvyšujúce sa nároky rodičov na vzdelanie detí. Jednou z výhod školy je fungovanie školskej jedálne i školského klubu, čo znamená výraznú pomoc pre ekonomicky aktívnych rodičov.



### MATERSKÁ ŠKOLA

Rok	Počet žiakov	Počet žiakov so špeciálnymi vzdelávacími potrebami	Počet tried - spolu	Počet špeciálnych tried	Počet pedagogických pracovníkov	Počet nepedagogických pracovníkov
2009/2010	18	x	1	0	2	2
2010/2011	18	x	1	0	2	2
2011/2012	19	x	1	0	2	2
2012/2013	18	x	1	0	2	2



2013/2014	19	0	1	0	2	2
-----------	----	---	---	---	---	---

Zariadenia školského stravovania (za rok 2014)	uved'te počet zariadení	uved'te počet stravníkov
školská jedáleň pri materskej škole	1	71

Úroveň dosiahnutého vzdelania obyvateľov obce ukazuje tabuľka, ktorá je výsledkom získaných údajov zo Sčítania obyvateľov (2011).

Obyvateľstvo podľa pohlavia a stupňa najvyššieho dosiahnutého vzdelania				
	Pohlavie		Spolu	
	muži	ženy		
Základné	42	60	102	19%
Učňovské (bez maturity)	52	34	86	16%
Stredné odborné (bez maturity)	26	13	39	7%
Úplné stredné učňovské (s maturitou)	10	3	13	2,5%
Úplné stredné odborné (s maturitou)	34	24	58	11%
Úplné stredné všeobecné	7	10	17	3%
Vyššie odborné vzdelanie	1	3	4	0,7%
Vysokoškolské bakalárske	5	11	16	3%
Vysokoškolské magisterské, inžinierske, doktorské	13	24	37	6,8%
<b>Vysokoškolské spolu</b>	<b>18</b>	<b>35</b>	<b>53</b>	<b>10%</b>
Bez školského vzdelania	78	75	153	28%
Nezistené	4	12	16	3%
<b>Úhrn</b>	<b>272</b>	<b>269</b>	<b>541</b>	<b>100%</b>

## Spoločenské organizácie obce

V obci Dlhé Stráže je niekoľko záujmových formálnych i neformálnych skupín, ktoré sa stretávajú a rozvíjajú svoje spoločné aktivity:

1. Obecný hasičský zbor, ktorý tvoria 3 družstvá mužov a 1 družstvo žien
2. Cirkevný spevokol
3. Tvorivé dielne žien

## Technická vybavenosť obce

Cestná infraštruktúra	
Cestná sieť	2,9 km
• Cesty 1.triedy	0
• Cesty 2.triedy	0
• Cesty 3.triedy	2,9 km
Chodníky pre peších	0,8 km
Cyklochodníky v obce / mimo obce	0

Technická infraštruktúra
--------------------------



<b>Verejný vodovod</b>	
Pokrytie obce vodovodnou sieťou:	100 %
Správcom i majiteľom verejného vodovodu v obci je:	PVS Poprad
<b>Verejná kanalizácia</b>	
Pokrytie obce kanalizačnou sieťou:	80 %
<b>Dobudovanie chýbajúcich kanalizačných vetiev (20%) je v štádiu stavebného povolenia pre výstavbu.</b>	
Vybavenosť domácností žumpami:	100 %
<b>V obci chýba ČOV – obec má vypracované PD, nemá však zabezpečené vecné bremeno a uzatvorené všetky nájomné zmluvy.</b>	
<b>Plynofikácia</b>	
Pokrytie obce plynofikáciou:	100%
<b>Elektrická sieť</b>	
Pokrytie obce elektrickou sieťou:	100 %
Počet trafostaníc:	2
<b>Verejnú osvetlenie</b>	
Pokrytie obce verejným osvetlením:	100 %
<b>Obecný rozhlas a kamerový systém</b>	
Obecný rozhlas	Káblový
Monitorovací kamerový systém?	Áno

**Napojenie samosprávy na internet je vo všetkých obecných budovách, tzn.** obecný úrad, materská škola, základná škola. Telekomunikačnou sieťou, ktorá pokrýva územie obce je Slovak Telecom.

## Sociálna a občianska infraštruktúra

<b>Občianska vybavenosť</b>	
obecný hasičský zbor	Áno
dobrovoľný hasičský zbor	Áno
požiarna stanica / zbrojnica	Áno
hasičské vozidlá (typ a rok výroby)	Nie
Dom smútku	Áno
Kultúrny dom	Áno
počet poslancov	7
obecný úrad	Áno
matričný úrad	V meste Levoča
stavebný úrad	Spoločný stavebný úrad Dravce
počet autobusových zastávok (MHD, SAD)	2

<b>Služby</b>	
pohostinstvo - krčma - bar	1
predajňa s potravinárskym tovarom	Pojazdná 3x týždenne



chatová oblasť	1
----------------	---

## Sociálno priestorová organizácia obce

<b>Počet rodinných domov (spolu)</b>	133
<b>Trvalo obývané rodinné domy</b>	126
<b>Neobývané rodinné domy</b>	7

Z vyššie uvedenej tabuľky vyplýva, že na jeden obývaný dom so súpisným číslom v obci vychádza 4,5 obyvateľa.

<b>Bytová výstavba v obci – počet rodinných domov a bytových jednotiek</b>	
<b>Rodinné domy r. 2010</b>	0
<b>Rodinné domy r. 2011</b>	4
<b>Rodinné domy r. 2012</b>	0
<b>Rodinné domy r. 2013</b>	1
<b>Rodinné domy r. 2014</b>	1

Vzhľadom k veľmi výhodnej lokalite, v ktorej sa obec nachádza (mimo hlavných cestných ťahov, v peknom prírodnom prostredí, v blízkosti okresného mesta) je v obci predpoklad pre prírív nových obyvateľov a novú rodinnú výstavbu. Identifikovaným problémom obce je, že aj napriek plánovaným územiám určeným na výstavbu v zmysle platnej UPD nie je možné ju realizovať. Príčinou sú vlastnícke vzťahy k týmto pozemkom a nesúhlas niektorých vlastníkov s podmienkami novej výstavby.

## Šport

V obci Dlhé Stráže sa je história športových aktivít (stolný tenis, futbal), o ktoré je záujem aj v súčasnosti. Pre zvyšovanie záujmu je potrebné dobudovať športovú infraštruktúru (trávnatú športovú plochu) a realizovať športové podujatia (súťaže i opakované športové aktivity) na propagáciu športu a zapojenie sa do športového života obce.

<b>Šport</b>	
posilňovňa	1
telocvičňa	1
multifunkčné ihrisko	1

## Turistická infraštruktúra

Prírodné prostredie i blízkosť významných historických miest (vrátane vlastnej histórie) má obec veľký predpoklad pre budovanie a využívanie turistických a cykloturistických trás a prilákanie turistov prostredníctvom vhodne zvolenej zaujímavej propagácie.

### Cykloturistické trasy:

Levoča - Kežmarská cesta – Brezová 7 km, Zbojnická lúka 9,5 km – Levočská dolina 12 km. Pomerne namáhavá trasa vedúca na vrchol Brezovej. (modré značenie)

### Pešia turistika:



Levoča, Košická brána - Zbojnická lúka 1:30 h (zelené značenie), opačným smerom 1:30 h – 4 km. Turistický chodník ide po starom Ruskinovskom chodníku. Vhodný aj pre horské bicykle a bežky.

Levočská dolina, Rekreačné zariadenie –Kúty 1:10 h – Zimná hôrka 1:30 h – Uloža (obec) 2:00 h – Krúžok, zástavka SAD 2:30 h – Pavľany, sedlo 3:30 h – Olšavica (obec) 4:30 h (červené značenie), opačným smerom 4:30 h –17 km.

Levoča, Košická brána –Mariánska hora 0:40 h –Druhá lúka 1:00 h – Kúty 1:20 h (modré značenie), opačným smerom 1:00 h – 4 km.

**Projekt Ekosalaš** Obec Dlhé Stráže v spolupráci s mimovládnu organizáciou Ľudia a voda a ECEAT Holandsko v rámci projektu Občianske linky Slovenska zrealizovala projekt Ekosalaš.

Zámerom projektu bolo riešenie agroturizmu najmä prezentáciou salašníctva v tejto obci. Snahou bolo obnoviť chov oviec, doplniť ju o chov kôz a rozvinúť tak vidiecky turizmus v nádhernej prírodnej lokalite.

## Sociálna oblasť

### Sociálne služby poskytované obcou:

- Terénna sociálna práca v marginalizovanej rómskej komunite.
- Hygienické centrum v marginalizovanej rómskej komunite.

## Ekonomické zdroje obce

Obyvateľstvo ekonomicky aktívne podľa pohlavia, dochádzky do zamestnania a odvetvia ekonomickej činnosti	Ekonomicky aktívne osoby			
	muži	ženy	spolu	z toho dochádza do zamestnania
<b>Dlhé Stráže</b>				
Pestovanie plodín a chov zvierat, poľovníctvo a služby s tým súvisiace	7	3	10	6
Lesníctvo a ťažba dreva	1	0	1	0
Výroba potravín	1	2	3	2
Výroba nápojov	1	0	1	1
Výroba textilu	1	1	2	1
Výroba odevov	1	9	10	8
Výroba kože a kožených výrobkov	0	1	1	0
Spracovanie dreva a výroba výrobkov z dreva a korku okrem nábytku; výroba predmetov zo slamy a prúteného materiálu	3	0	3	2
Výroba papiera a papierových výrobkov	0	2	2	1
Výroba chemikálií a chemických produktov	1	1	2	1
Výroba výrobkov z gumy a plastu	2	0	2	2
Výroba ostatných nekovových minerálnych výrobkov	0	1	1	0
Výroba a spracovanie kovov	1	0	1	0
Výroba kovových konštrukcií okrem strojov a zariadení	7	1	8	8
Výroba elektrických zariadení	2	0	2	1
Výroba strojov a zariadení i. n.	2	1	3	2
Výroba motorových vozidiel, návesov a prívosov	2	2	4	1
Výroba ostatných dopravných prostriedkov	3	0	3	3



Výroba nábytku	4	1	5	3
Oprava a inštalácia strojov a prístrojov	1	0	1	0
Dodávka elektriny, plynu, pary a studeného vzduchu	2	0	2	2
Zber, spracúvanie a likvidácia odpadov; recyklácia materiálov	1	1	2	2
Výstavba budov	7	1	8	5
Inžinierske stavby	6	1	7	6
Špecializované stavebné práce	11	2	13	7
Veľkoobchod a maloobchod a oprava motorových vozidiel a motocyklov	7	0	7	6
Veľkoobchod, okrem motorových vozidiel a motocyklov	4	1	5	4
Maloobchod okrem motorových vozidiel a motocyklov	2	6	8	7
Pozemná doprava a doprava potrubím	17	0	17	16
Skladové a pomocné činnosti v doprave	2	0	2	2
Poštové služby a služby kuriérov	1	1	2	1
Ubytovanie	0	1	1	0
Činnosti reštaurácií a pohostinstiev	3	4	7	7
Počítačové programovanie, poradenstvo a súvisiace služby	2	1	3	2
Finančné služby, okrem poistenia a dôchodkového zabezpečenia	1	1	2	2
Činnosti v oblasti nehnuteľností	1	0	1	1
Právne a účtovnícke činnosti	2	0	2	0
Vedenie firiem; poradenstvo v oblasti riadenia	1	0	1	1
Architektonické a inžinierske činnosti; technické testovanie a analýzy	3	0	3	2
Sprostredkovanie práce	1	0	1	1
Bezpečnostné a pátracie služby	1	0	1	0
Verejná správa a obrana; povinné sociálne zabezpečenie	10	14	24	18
Vzdelávanie	4	17	21	19
Zdravotníctvo	2	8	10	8
Starostlivosť v pobytových zariadeniach (rezidenčná starostlivosť)	0	3	3	3
Sociálna práca bez ubytovania	0	1	1	1
Činnosti knižníc, archívov, múzeí a ostatných kultúrnych zariadení	0	1	1	1
Športové, zábavné a rekreačné činnosti	1	0	1	1
Ostatné osobné služby	1	0	1	1
Nezistené	11	8	19	5
Spolu	144	97	241	173

Zdroj: [www.statistics.sk](http://www.statistics.sk)

## Nezamestnanosť obce

Rok	2010	2011	2012	2013	2014
Celkový počet evidovaných nezamestnaných s trvalým pobytom v obci Dlhé Stráže	43	37	56	55	53
Z toho žien	19	17	21	23	26

Zdroj: ÚPSVaR



Rok	2010	2011	2012	2013	2014
Počet evidovaných dlhodobozamestnaných s trvalým pobytom v obci Dlhé Stráže	25	21	27	35	31
Z toho žien	10	9	12	16	15

Zdroj: ÚPSVaR

Rok	2010	2011	2012	2013	2014
Počet poberateľov dávky v hmotnej núdzi s trvalým pobytom v obci Dlhé Stráže	35	37	39	38	38
Z toho žien	14	17	20	18	18

Zdroj: ÚPSVaR

Rok	2010	2011	2012	2013	2014
Počet spoločne posudzovaných osôb na dávku v hmotnej núdzi s trvalým pobytom v obci Dlhé Stráže	138	138	146	135	143
Z toho žien	65	68	73	65	71

Zdroj: ÚPSVaR

Rok 2014	
Počet poberateľov príspevku na opatrovanie s trvalým pobytom v obci Dlhé Stráže	5
Počet vyplácaných rodičovských príspevkov (súčet 12 mesiacov)	270

Zdroj: ÚPSVaR

### Strategické dokumenty obce:

- Program hospodárskeho a sociálneho rozvoja obce Dlhé Stráže SR 2007 – 2013 (CPK Levoča, 2007)
- Územný plán obce Dlhé Stráže (schválený: jún 2006)

### Investičné projekty obce (r. 2010 – 2014)

- Detské ihrisko v areáli MŠ (MAS LEV) – 10 129 eur - z vlastných zdrojov – cca 15 000 eur
- Rekreačno-oddychová zóna Harmónia (MAS LEV) – 9 511,98 eur
- Revitalizácia verejného priestranstva v intraviláne obce - Skrášľujeme si obec - (MAS LEV) – 9 145, 50 eur
- Renovácia mostového zábradlia v obci (MAS LEV) – 2 608 eur
- Rekonštrukcia mosta v obci (MAS LEV) – 2 581,63 eur
- Prístupová infraštruktúra k rómskej osade (MvaRR SR) – 2002
- Rekonštrukcia miestnych komunikácií – Obnova a rozvoj obcí – PPA – 157 346,93 eur
- 2008 – Env.fond (2 000 000 SK)
- MvaRR - Územný plán obce (renovácia a rozvoj obcí) – cca 10 000 eur
- Úrad vlády SR - Výstavba studne v rómskej osade
- Výmena okien v budove MŠ (MF SR)
- Plynofikácia budovy MŠ a Kult. domu (MF SR)
- Oprava strechy na budove MŠ a Kult. domu (MF SR)
- Klub per seniorov – úprava a vybavenie miestnosti (MAS LEV) – 13 821, 21 eur





- Úprava a modernizácia priestorov pre voľnočasové aktivity mládeže (MAS LEV) – 19 222,20 eur
- Zvonica v obci (MAS LEV) – 2 480 eur
- Zelená oáza oddychu (Env.fond – Program Obnovy dediny) – 2008 – 170 850 SK
- Cyklodráha a centrum športového náradia (MAS LEV) – v obci pri škole (okruh pre deti)
- Zelený park krajinný a architektonický prvok (v okolí cyklodráhy) (MAS LEV) –
- v spolupráci s MAS LEV, Publikácia Spišská Občina
- Úrad vlády - výstavba studne v rómskej osade
- MPSVR - prevádzka hygienickej stanice - vybavenie miestnosti v hygienickej stanici (2004)

### Neinvestičné projekty obce (komunitné, ľudské zdroje, terénna sociálna práca a pod.) - (r. 2010 – 2014)

- Komunitná sociálna práca (2004, 2007 – Fond sociálneho rozvoja)
- Národný projekt terénnej sociálnej práce (2014, IAZaSI)
- Vzdelávaním ped. zam. k inklúzii marginal. rómskych komít (MPC Bratislava) – 67 830 eur

### Média na území obce

Obecný časopis - noviny	Áno
Názov	Lengwarčan
Zameranie	Informovanosť občanov o dianí v obci
Počet čísel ročne	4
Počet výtlačkov	100

Obec prevádzkuje web stránku: [www.dlhestraze.sk](http://www.dlhestraze.sk), infokanáľ a informácie uverejňuje aj prostredníctvom sociálnej siete facebook: <https://www.facebook.com/groups/117765771677948/?fref=ts> v rámci skupiny Lengwarty.

### Majetok obce

Majetok obce predstavuje súhrnnú hodnotu 1 120 058 eur. Do tejto sumy sa započítava:

1. Budova Obecného úradu s požiarnou zbrojnicou: 2 375 eur
2. Budova Základnej školy: 23 389 eur
3. Budova Domu smútku: 26 067 eur
4. Budova kultúrneho domu s prevádzkou materskej školy: 61 623 eur
5. Poľnohospodárska pôda: 168 695 eur
6. Ostatný majetok obce: 837 909 eur

### Prehľad rozpočtov obce v tis. eur

Rok	Príjmy	Výdavky	
-----	--------	---------	--



	Rozpočet	skutočnosť	Rozpočet	skutočnosť	Výsledok hospodárenia
<b>2009</b>	311 742,00	314 400,00	307 711,00	296 120,00	18 280,00
<b>2010</b>	410 993,00	384 185,00	426 255,00	430 942,00	<b>-46 757,00</b>
<b>2011</b>	245 881,00	268 365,00	256 399,00	269 080,00	<b>-715,00</b>
<b>2012</b>	240 176,03	284 042,17	260 840,04	273 828,36	10 213,81
<b>2013</b>	274 779,29	310 416,39	274 779,29	274 645,91	35 770,48
<b>2014</b>	291 555,89	334 790,13	291 555,89	328 402,55	6 387,58

## Odpadové hospodárstvo

Obec Dlhé Stráže má zavedený systém separovaného zberu, ktoré zvoz zabezpečujú Technické služby mesta Levoča. Vyseparovaný odpad sa zbiera do plastových vriec. Ide o tieto komodity: papier plasty, sklo a kov. Okrem uvedených sa obci zabezpečuje zber a zvoz elektroodpadu a starých pneumatík.

Zvoz tuhého komunálneho odpadu zabezpečujú tiež Technické služby mesta Levoča 2x mesačne. Obec v priebehu roka vyvezie 29 ton tuhého komunálneho odpadu, čo na jedného obyvateľa predstavuje 5 kg/ročne.

Obec nemá zabezpečné likvidovanie a zhodnocovanie biologického odpadu v rámci obecného al. komunitného kompostoviska. Na jeho zriadenie má potenciál v rámci spolupráce s miestnou firmou Hamstra, ktorá má svoju prevádzku na mieste bývalého poľnohospodárskeho družstva, k dnešnému dňu vlastní malý hobby štiepkovač a multifunkčný traktor.

Výzvou pre obec je tiež zriadenie malého zberného dvora na komodity v rámci separovaného odpadu vrátane stavebného odpadu.

Obec v priebehu roka zabezpečuje vývoz dvoch veľkokapacitných kontajnerov, čo bolo identifikované ako nízky počet, vzhľadom k výskytu čiernych skládok.

<b>Podnikateľský sektor</b>			
Číslo	Názov PO/sídlo/Sk NACE:	Sídlo:	Kontakt
1	Ing. Peter Hradiský - HAMSTRA		
2	Ľubomír Jurčík – STAVPROFI, 75	Dlhé Stráže 75	0903221722
3	Slavomír Bendžala	Dlhé Stráže 131	0903573987

<b>Evidencia mimovládnych organizácií</b>				
P. č.	Názov:	Sídlo	Predmet činnosti	Kontakt



1	TJ Družstevník Dlhé Stráže	Dlhé Stráže 10, 05401 Dlhé Stráže, Slovenská republika (16.07.1990)	Šport	
---	----------------------------	--	-------	--

## ON-LINE DOTAZNÍK

V období mesiaca jún 2015 bol v obci spustený on-line prieskum názorov obyvateľov na stav obce v jednotlivých oblastiach jej života a názorov na možné riešenia, zlepšenia, projekty. Do termínu uzávierky bolo získaných 10 dotazníkov s nižšie uvedenými odpoveďami.

### Čo by podľa vás nemalo v obci Dlhé Stráže chýbať v roku 2022?

- pozemky na výstavbu
- obchod
- trávnaté ihrisko, pozemky pre IBV
- stavebné pozemky na predaj
- nové domy - mladé rodiny
- Vysokorýchlostný internet
- Ihrisko
- nové domy, nové ulice
- škola, obchod, rodinná výstavba, upravená rómska osada

### Čo by ste zmenili, ak by ste boli starostom/starostkou obce Dlhé Stráže?

- vysporiadanie majetku JRD
- všetko
- zapájanie obce do súťaží - zviditeľniť obec - spolupráca s inými starostami
- Prístup k potrebám ľudí, hlavne mladých.
- Rovnaký prístup ku všetkým občanom obce ako bolo sľúbené (kosba trávy pred každým obytným domom, zametanie a čistenie ulíc vo všetkých miestach obce,...)
- neviem
- Rómov
- zamerala by som sa na vysporiadávanie pozemkov, je to náročná cesta, ale iný spôsob nie je ak chceme mať pozemky
- opatrenia na skvalitnenie spolužitia s Rómami, spolupráca pri zaškoloňovaní žiakov zo SZP

### Napište, čo je vo vašej obci najhodnotnejšie.

- kostol
- klubovňa
- materská a základná škola..dúfam že sa zachová aj naďalej
- Všetko, čo tu kto kedy vybudoval, je hodnotné. A dôležitý je vzťah občanov k týmto hodnotám.
- kostol
- kostol
- Nič
- aktívni ľudia vo vedení obce
- prírodné prostredie, kostol, vzdelávacie inštitúcie, verejný poriadok



**Ktorá oblasť života obce je podľa vás na najlepšej úrovni?**

- školstvo
- je to veľmi ťažká otázka - všetko stratilo na svojej kvalite
- Školstvo - primárne vzdelávanie - MŠ, ZŠ.
- klebety a ohováranie
- Žiadna
- akcie
- duchovná

**Ktorá oblasť života obce je podľa vás na najhoršej úrovni?**

- sociálna
- kultúra a šport
- mládežnícke aktivity, žiadne služby pre ľudí
- oblasť týkajúca sa vysporiadania pozemkov.
- otázka rómskej menšiny
- vzťahy
- rómovia
- spolužitie s Rómami

**Čo by ste odporúčili turistovi, aby v obci Dlhé Stráže videl?**

- kostol, okolie
- osadu
- Zrejme iba Kostol
- Kostol sv. Juraja, okolie DS

**Čo obci Dlhé Stráže chýba?**

- obchod, čov
- trávna ihrisko a pozemky
- prostredie na oddych (park s lavičkami a stromčekmi)
- Súdržnosť ľudí
- potraviny a ďalšia občianska vybavenosť
- nato, že sme dobre situovaná obec - nové domy, noví ľudia
- pozemky na výstavbu, obchod, čistička, aktívna činnosť hygienickej stanice

**Čo by podľa vás obci Dlhé Stráže pomohlo?**

- vybudovanie ČOV a nových stav. pozemkov
- prílev nového obyvateľstva
- spolupráca s inými obcami a zapojenie obce do správnych projektov
- Zdravé uvažovanie ľudí. Ochota.
- kompetentní ľudia na postoch poslancov a vedenia obce
- ihrisko
- ak by sa z družstva stal priestor na výstavbu nových domov a ihriska
- rozvoj bývania, viac detí, vyššie počty žiakov v škole, viac kultúra a športu

**Ktoré sú najväčšie problémy vo vašej obci?**

- rómska otázka, čov



- falošnosť, závisť, narušené susedské vzťahy
- Pozemky
- vzťahy a nespokojnosť občanov
- ZŠ má problém v znižujúcom počte žiakov, nie všetky deti obce navštevujú našu školu

**Na ktoré oblasti by sa rozvoj obce Dlhé Stráže mal v najbližšom období sústrediť?**

- stavebné
- ulicu smerom k osade
- nové pozemky
- podporovať každú snahu mladých
- občianska vybavenosť
- pozemky na výstavbu

**Aké konkrétne projekty navrhujete v obci Dlhé Stráže v najbližšom období realizovať?**

- IBV
- Elektrifikácia urbárskej chaty, upraviť/zveladiť/vytvoriť prostredie pre kultúrno-športovo-spoločenské aktivity s návštevnosťou viac ako 300 ľudí
- výstavba rodinných domov
- odstránenie čiernej skládky a čiernych stavieb, renómácia ulíc, zriadenie priestorov na posedenie a zábavu pre mladých
- oddychová zóna niekde pri lese, funkčná - voda, elektrina, priestor na opekanie,
- ihrisko
- tvorba ihriska v priestoroch družstva
- zateplenie školy a kultúrneho domu, futbalové ihrisko

**Porovnanie konkurenčných výhod a nevýhod obce:**

Z hľadiska lokalizácie podnikateľskej aktivity, migrácie obyvateľstva a i. si samosprávy často navzájom konkurujú. Preto je dôležité pre samosprávu identifikovať svoje konkurenčné výhody, ktoré sú kľúčom k rozvoju územia a jadrom úspešnej stratégie.

Konkurenčné výhody	Konkurenčné nevýhody
Prírodné prostredie, v ktorom sa obec nachádza	Malá výmera ornej pôdy
Lokalizácia obce mimo hlavných cestných ťahov	Neprispôsobivá skupina obyvateľov (dlhodobá nezamestnanosť, nízka kvalifikovanosť atď)
Blízkosť okresného mesta Levoča	Malý počet ekonomických aktivít
Pomerne veľká rozloha obce – nízka hustota obyvateľstva	Odchod obyvateľov obce za prácou
Dobrá občianska vybavenosť obce	Obmedzené možnosti novej výstavby
Turistický potenciál územia	



## 1.2 SWOT analýzy

### A) ENVIRONMENTÁLNA OBLASŤ

A1) Swot analýza – životné prostredie	
Silné stránky	Slabé stránky
<p><b>ZELEŇ – VEREJNÉ PRIESTORY</b></p> <ul style="list-style-type: none"> <li>• Veľa zelene</li> <li>• Dobrá starostlivosť obyvateľov obce o súkromné i verejné priestory</li> <li>• Zelená oáza oddychu (proj.)</li> <li>• Zelený park krajinný a architektonický prvok (v okolí cyklodráhy)</li> </ul> <p><b>POLOHA – OVZDUŠIE - DOPRAVA</b></p> <ul style="list-style-type: none"> <li>• Dobrá geografická poloha – blízkosť miest, mimo hlavných cestných komunikácií</li> </ul> <p><b>ODPADY</b></p> <ul style="list-style-type: none"> <li>• Zavedený systém separovaného zberu (plasty, sklo, kovové obaly)</li> <li>• Zber pneumatík na poľn.družstve</li> <li>• 2 týždňová frekvencia vývozu TKO</li> </ul>	<p><b>VODA</b></p> <ul style="list-style-type: none"> <li>• Malé povodie obce</li> <li>• Nie sú zachytené všetky žriedla</li> <li>• nekvalitná voda (presakovanie spodnej vody)</li> </ul> <p><b>ODPADY</b></p> <ul style="list-style-type: none"> <li>• čierne skládky (pri róm.osade, na družstve, atď)</li> <li>• chýba zber veľkoobjemového a stavebného odpadu (veľkokapacitné kontajnery)</li> <li>• nízky poplatok za zber odpadu</li> <li>• chýba jarné - jesenné upratovanie</li> <li>• chýba obecné kompostovisko (zberné miesto)</li> </ul> <p><b>KANALIZÁCIA</b></p> <ul style="list-style-type: none"> <li>• nedobudovaná kanalizačná sieť a ČOV</li> <li>• vypúšťanie splaškových vôd do miestneho potoka</li> </ul>
Príležitosti	Hrozby
<ul style="list-style-type: none"> <li>• externá finančná podpora</li> <li>• partnerstvo – spolupráca s MVO v oblasti ŽP</li> <li>• Spoločné riešenia problémových oblastí na úrovni mikroregiónu (RIUS, UMR, MAS LEV)</li> <li>• Dôkladne vykonávané kompetencie subjektov verejnej a štátnej správy na úseku ŽP</li> <li>• Podpora aktivít z externých zdrojov EŠIF, ministerstiev</li> <li>• Príchod strategického investora pre riešenie niektorej z oblasti ochrany a tvorby ŽP</li> <li>• Inovácie v oblasti tvorby a ochrany ŽP</li> </ul>	<ul style="list-style-type: none"> <li>• Legislatíva zaťažujúca obce</li> <li>• Legislatíva benevolentná voči znečisťovateľom ŽP</li> <li>• Prírodné katastrofy (zosuv, povodne)</li> <li>• Zmena klimatických podmienok spolu s dôsledkami</li> </ul>



<b>A2) Swot analýza – Technická infraštruktúra</b>	
<b>Silné stránky</b>	<b>Slabé stránky</b>
<ul style="list-style-type: none"> <li>• Dobrý stav väčšiny miestnych komunikácií</li> <li>• Rekonštruovaná časť verejného vodovodu</li> <li>• 100% pokrytie vodovodnej siete</li> <li>• 100% pokrytie elektrick.sieťou</li> <li>• 40% plynofikácia obce</li> <li>• Rekonštruované mosty</li> <li>• Dobrý stav verejných budov (ZŠ, MŠ – KD, Dom smútku)</li> <li>• Detské ihrisko v areáli MŠ</li> <li>• viacúčelový športový areál v obci</li> <li>• Rekreačno-oddychová zóna Harmónia</li> <li>• Renovované mostové zábradlie a rekonštruovaný most</li> <li>• Prístupová infraštruktúra k rómskej osade</li> <li>• Platný Územný plán obce</li> <li>• Čiastočne rekonštruovaná MŠ (okná) – plynofikovaná – opravená strecha</li> <li>• Studňa v rómskej osade</li> <li>• Hygienické centrum v rómskej osade</li> </ul>	<p>OBECNÝ ROZHLAS</p> <ul style="list-style-type: none"> <li>- Zastaralý obecný rozhlas</li> </ul> <p>CESTNÉ KOMUNIKÁCIE</p> <ul style="list-style-type: none"> <li>- Zlý stav miestnych komunikácií na okrajoch obce</li> </ul> <p>MIESTNE TOKY</p> <ul style="list-style-type: none"> <li>- Zlý techn.stav miestnych lávok</li> </ul> <ul style="list-style-type: none"> <li>- Chýba kompl.regulácia miestneho potoka (zosuv pôdy v horn.časti)</li> </ul> <p>TELEKOM.SIETE</p> <ul style="list-style-type: none"> <li>- Slabé siete mobilných operátorov</li> </ul> <p>VEREJNÉ BUDOVI</p> <ul style="list-style-type: none"> <li>- Energetická náročnosť verejných budov</li> </ul> <p>CINTORÍN</p> <ul style="list-style-type: none"> <li>- Zlý stav oplatenia na cintoríne</li> </ul> <p>POZEMKY</p> <ul style="list-style-type: none"> <li>- Nevysporiadané pozemky v obci</li> </ul> <p>ŠPORTOVISKO</p> <ul style="list-style-type: none"> <li>- Chýba trávnaté športovisko pre futbal (chýba pozemok)</li> </ul>
<b>Príležitosti</b>	<b>Hrozby</b>
<ul style="list-style-type: none"> <li>• Podpora investícií z externých zdrojov EŠIF, ministerstiev</li> <li>• Inovácie (finančne dostupné) v oblasti TI</li> </ul>	<ul style="list-style-type: none"> <li>• Zmena klimatických podmienok spolu s dôsledkami na stave TI</li> <li>• Prírodné katastrofy (zosuv, povodne)</li> </ul>

## B) EKONOMICKÁ OBLASŤ

<b>B1 Ekonomika – podnikanie – služby – zamestnanosť – cestovný ruch</b>	
<b>Silné stránky</b>	<b>Slabé stránky</b>
<ul style="list-style-type: none"> <li>• Blízkosť miest s pracovnými príležitosťami</li> <li>• Potenciál ľudských zdrojov (vzdelaní a šikovní obyvatelia)</li> <li>• SZČO (cca 9)</li> <li>• Vysoká zamestnanosť majority</li> </ul>	<p>NEZAMESTNANOSŤ MRK</p> <ul style="list-style-type: none"> <li>• Vysoká nezamestnanosť MRK (cca 99%)</li> </ul> <p>POĽNOHOSPODÁRSTVO</p> <ul style="list-style-type: none"> <li>• TTP sa nedajú využívať na poľnohospo. (nedá sa znova rozoráť pôda)</li> <li>• Slabé príležitosti pracovných miest v poľnohospodárstve</li> </ul> <p>CESTOVNÝ RUCH – CYKLOCHODNÍKY</p> <ul style="list-style-type: none"> <li>• Chýba potenciál pre CR</li> <li>• Ekosalaš</li> <li>• Chýbajú cyklochodníky pre horskú turistiku (nevysporiadané pozemky)</li> </ul>



	<p>SLUŽBY</p> <ul style="list-style-type: none"> <li>• Chýbajúci obchod – „minimarket“</li> </ul>
<b>Príležitosti</b>	<b>Hrozby</b>
<ul style="list-style-type: none"> <li>• príchod investora vytvárajúceho pracovné miesta</li> <li>• legislatíva umožňujúca rozvoj lokálneho podnikania a zamestnanosti</li> </ul>	<ul style="list-style-type: none"> <li>• Legislatíva, ktorá sťažuje podnikanie veľkých podnikov i SZČO</li> <li>• Daňová a odvodová politika zaťažujúca podnikateľský sektor</li> <li>• Konkurencia</li> <li>• Zákon o verejnom obstarávaní</li> <li>• Celková ekonomická situácia v regióne</li> </ul>

### C) SOCIÁLNA OBLASŤ

<p><b>C1) Swot analýza - Sociálna oblasť – Oblasť školstva a vzdelávania – Oblasť kultúry, kultúrneho dedičstva, spoločenského života a športu</b></p>	
<b>Silné stránky</b>	<b>Slabé stránky</b>
<p>ŠKOLSTVO (ZŠ, MŠ)</p> <ul style="list-style-type: none"> <li>• Dobré vybavenie ZŠ, MŠ</li> <li>• Zriadená špeciálna trieda v ZŠ</li> <li>• Dobré výchovno-vzdelávacie výsledky ZŠ</li> <li>• Naplnená kapacita MŠ</li> <li>• Školský klub</li> <li>• Krúžková činnosť DHZ</li> <li>• Aktívny dobrovoľný hasičský zbor</li> <li>• Finančná podpora, materiálne zabezpečenie (oprava, zakúpenie vybavenia, odevov), rekonštrukcia priestorov</li> </ul> <p>ŠPORT</p> <ul style="list-style-type: none"> <li>• Existencia futbalového mužstva</li> <li>• Záujem o stolný tenis</li> <li>• Cyklodráha a centrum športového náradia</li> </ul> <p>KOMUNITNÝ ŽIVOT</p> <ul style="list-style-type: none"> <li>• Tvorivé dielne žien</li> <li>• Klub mláďže s fitnesscentrom</li> <li>• Usporiadavanie Fašiangového plesu</li> <li>• Vybavené priestory pre klubovú činnosť (klub seniorov, klub mláďže, klubové priestory pre DHZ)</li> <li>• Deň matiek (škola)</li> <li>• Deň detí,</li> <li>• Mikuláš</li> <li>• Futbalový a stolonotenisový turnaj,</li> <li>• Mesiac úcty k starším</li> <li>• Infokanáľ</li> <li>• Web stránka</li> </ul>	<p>KOMUNITNÝ ŽIVOT</p> <ul style="list-style-type: none"> <li>• Slabý záujem o stretávanie sa</li> </ul> <p>ŠPORTOVÝ ŽIVOT</p> <ul style="list-style-type: none"> <li>• Klesajúci záujem o športovanie</li> </ul> <p>ŠKOLSTVO</p> <ul style="list-style-type: none"> <li>• Odchod detí do mestských škôl</li> </ul> <p>VOĽNOČASOVÉ AKTIVITY</p> <ul style="list-style-type: none"> <li>• Chýbajú voľnočasové aktivity pre mláďež</li> </ul> <p>KULTÚRNE DEDIČSTVO</p> <ul style="list-style-type: none"> <li>• Neudržiavaný stav kaplnky a krížov</li> </ul> <p>SOCIÁLNA OBLASŤ</p> <ul style="list-style-type: none"> <li>• chýbajú soc.služby pre seniorov (opatr.služba)</li> </ul>





<ul style="list-style-type: none"> <li>• Časopis – Lengwarčan (4x ročne, 100 výtlačkov) SOCIÁLNY ŽIVOT</li> <li>• Komunitná a terénna sociálna práca</li> </ul>	
<p><b>Príležitosti</b></p>	<p><b>Hrozby</b></p>
<ul style="list-style-type: none"> <li>• Legislatívna i finančná podpora nových foriem sociálnych sužieb pre jednotlivé cieľové skupiny</li> <li>• Získanie finančných prostriedkov z rôznych fondov, dotácií, ŠR</li> <li>• vytváranie partnerstiev susedných obcí</li> </ul>	<ul style="list-style-type: none"> <li>• Legislatívne zmeny – zák.o soc.službách</li> <li>• Demografická krivka (starnutie) – odliv mladých z regiónu</li> <li>• Dôsledky zmeny klímy – prinášajúce nové ohrozenia</li> <li>• Rozpad spoločenských, komunitných, rodinných vzťahov</li> <li>• Klesajúca demografická krivka</li> </ul>



## 1.3 Rozvojové výzvy – problémy – potreby

### A) ENVIRONMENTÁLNA OBLASŤ

#### A1) Životné prostredie

1. Nedobudovaná kanalizačná sieť (vrátane ČOV).
2. Chýbajúce články odpadového hospodárstva (veľkokapacitný odpad, kompostovisko)
3. Nedostatočné env.povedomie o nakladaní s odpadmi a aktivita obyvateľov v oblasti ochrany ŽP.
4. Nízka kvalita vody vo verejnom vodovode

### A) ENVIRONMENTÁLNA OBLASŤ

#### A2) Technická infraštruktúra

1. Zlý technický stav obecného rozhlasu.
2. Zlý stav miestnych komunikácií na okrajoch obce.
3. Neodstatočná regulácia miestneho potoka a lávok.
4. Eneregtická náročnosť verejných budov.
5. Nevyporiadanosť pozemkov v obci.
6. Chýbajúce oplatenie cintorína.
7. Chýbajúce trávnaté športovisko.

### B) EKONOMICKÁ OBLASŤ

#### Ekonomika – podnikanie – služby – zamestnanosť – cestovný ruch)

1. Nevyužitý potenciál pre rozvoj vidieckeho cestovného ruchu (najmä horská cykloturistika).
2. Chýbajúce malé služby pre obyvateľov obce.
3. Vysoká nezamestnanosť obyvateľov MRK.

### C) SOCIÁLNA OBLASŤ

#### Sociálna a zdravotná oblasť, Školstvo a vzdelávanie, Kultúra, kultúrne dedičstvo a spoločenský život, Šport

1. Slabý záujem o komunitný život v obci v oblasti spoločenského, kultúrneho a športového života.
2. Odchod detí do mestských škôl.
3. Chýbajúce voľnočasové aktivity pre deti a mládež v mimoškolskom čase.
4. Chýbajúce efektívne poskytované sociálne služby na území obce pre znevýhodnené skupiny obyv. (seniori, MRK)



## 1.4 EX-POST HODNOTENIE PHSR 2007-2013

ŠPECIFICKÝ CIEĽ	OPATRENIE	AKTIVITA	Odpočet
<p><b>Aktivita 1.3.4:</b> Vybudovať viacúčelový športový areál v obci</p> <p><b>Aktivita 1.3.5:</b> Pravidelne usporadúvať futbalový turnaj medzi občanmi z jednotlivých častí obce</p> <p><b>Aktivita 1.3.6:</b> Zvýšiť počet športových aktivít v obci</p> <p><b>Aktivita 1.3.7:</b> Upraviť stav školského a veľkého ihriska</p>	<p><b>Opatrenie 1.1: Skvalitnenie medziludských vzťahov</b> formou spoločenských aktivít a posilnenie partnerstva v rámci obce a s ostatnými obcami navzájom</p>	<p><b>Aktivita 1.1.1:</b> Organizovať pravidelné stretnutia obyvateľov obce pri rôznych kultúrnych, športových a spoločenských akciách</p>	<p>Fašiangový ples Deň matiek (škola) Deň detí, Mikuláš, Futbalový a stolonotenisový turnaj, Mesiac úcty k starším</p>
		<p><b>Aktivita 1.1.2:</b> Organizovať verejný rozhovor s obyvateľmi obce, v rámci ktorého by sa rozobrali jednotlivé „horúce“ problémy obce</p>	<p>X Infokanál Web stránka</p>
		<p><b>Aktivita 1.1.3:</b> Podporovať činnosť hasičského zboru</p>	<p>Finančná podpora, materiálne zabezpečenie (oprava, zakúpenie vybavenia, odevov), rekonštrukcia priestorov</p>
		<p><b>Aktivita 1.1.4:</b> Vypracovať plán aktivít spolupráce urbaniátu a obce pri obnove lesného porastu v prospech verejnosti</p>	<p>X</p>
	<p><b>Opatrenie 1.2: Vzdelávanie, informovanosť a osвета</b> obyvateľov v rôznych oblastiach života</p>	<p><b>Aktivita 1.2.1:</b> Organizovať pravidelné motivačné a vzdelávacie stretnutia pre obyvateľov obce, pre sociálne vylúčených obyvateľov obce, pre manažment obce, pre existujúcich a začínajúcich podnikateľov rôznorodo tematicky zamerané (napr. oblasť cestovného ruchu, práca s PC, oblasť podnikania, sociálna alebo zdravotnícka oblasť alebo podľa záujmu obyvateľov)</p>	<p>X</p>
		<p><b>Aktivita 1.2.2:</b> Pravidelne informovať o pôsobnosti a činnosti neziskovej organizácie Centra prvého kontaktu v Levoči pre všetkých obyvateľov obce</p>	<p>X</p>



		<b>Aktivita 1.2.3:</b> Zabezpečiť kontakt na organizáciu Centrum prvého kontaktu v Levoči, ktorá poskytuje odborné poradenstvo pri podávaní projektov financovaných z EÚ ale aj z iných zdrojov, poradenstvo pre nezamestnaných obyvateľov a pre začínajúcich podnikateľov	X Vypracovanie ŽoNFP pre MAS LEV, Ekosalaš, Územný plán
		<b>Aktivita 1.2.4:</b> Pravidelne informovať občanov obce o pripravovaných kultúrnych, spoločenských a športových aktivitách v obci a okolí	Splnené
		<b>Aktivita 1.2.5:</b> Zapojiť miestnych aktivistov do práce pre obec	x
		<b>Aktivita 1.2.6:</b> Pravidelne aktualizovať obecný infokanáľ a doplniť aktuálne informácie o nové témy	splnené
		<b>Aktivita 1.2.7:</b> Efektívne využívať verejnú nástenku na informovanosť občanov o diani v obci	splnené
	<b>Opatrenie 1.3:</b> Výstavba a dobudovanie sociálnej infraštruktúry	<b>Aktivita 1.3.1:</b> Zostaviť v spolupráci s mládežou harmonogram aktivít pre mladých	X
		<b>Aktivita 1.3.2:</b> Zamestnať mládež a zapojiť ju do aktivít v obci + spracovať zoznam aktivít možného zapojenia mládeže	X
		<b>Aktivita 1.3.3:</b> Vybudovať detské ihrisko s vybavením v obci	Detské ihrisko v areáli MŠ (MAS LEV) – 10 129 eur
			Z vlastných zdrojov – cca 15 000 eur
			2x
			x
			Rekreačno-oddychová zóna Harmónia (MAS LEV) – 9 511,98 eur



			Skráňľujeme si obec - <b>Revitalizácia verejného priestranstva</b> v intraviláne obce (MAS LEV) – 9 145, 50 eur
<p><b>Špecifický cieľ 2:</b> Vytvoriť základné podmienky pre usídľovanie obyvateľov a lokalizáciu ekonomických činností a ekonomických subjektov v obci, pre rozšírenie ich výroby a zamestnávanie miestnych obyvateľov, čím by sa znížila miera nezamestnanosti v obci.</p>	<p><b>Opatrenie 2.1:</b> Výstavba a dobudovanie technickej infraštruktúry v obci</p>	<p><b>Aktivita 2.1.1:</b> Zrekonštruovať <b>miestne komunikácie</b></p>	<p><b>Renovácia mostového zábradlia</b> v obci (MAS LEV) – 2 608 eur  <b>Rekonštrukcia mosta</b> v obci (MAS LEV) – 2 581,63 eur  <b>Prístupová infraštruktúra k rómskej osade (MvaRR SR) – 2002</b>  <b>Rekonštrukcia miestnych komunikácií</b> – Obnova a rozvoj obcí – PPA – 157 346,93 eur</p>
		<p><b>Aktivita 2.1.2:</b> Vybudovať <b>ČOV</b> v obci</p>	x
		<p><b>Aktivita 2.1.3:</b> Dobudovať <b>kanalizáciu</b> v obci</p>	2008 – <b>Env.fond</b> (2 000 000 SK)
		<p><b>Aktivita 2.1.4:</b> Majetko - právne <b>vysporiadať pozemky</b> na základe už existujúceho ÚP</p>	MVaRR <b>Územný plán obce</b> (renovácia a rozvoj obcí) – cca 10 000 eur
		<p><b>Aktivita 2.1.5:</b> Prijať opatrenia na zabránenie <b>parkovania</b> veľkých vozidiel priamo v obci (alebo na zníženie počtu veľkých vozidiel parkujúcich priamo v obci – výber poplatkov)</p>	x
		<p><b>Aktivita 2.1.6:</b> Vyhájať snahu v spolupráci s obcou <b>Vlkovce</b> o cestné prepojenie oboch obcí</p>	Rokovania Mesto Levoča – Dlhé Stráže – Vlkovce (pred rokom 2008)
		<p><b>Aktivita 2.1.7:</b> Vybudovať <b>byty pre Rómov</b> na základe už existujúceho územného plánu</p>	Úrad vlády SR - <b>Výstavba studne v rómskej osade</b>



<b>INÉ:</b> Výmena okien v budove MŠ (MF SR) Plynofikácia budovy MŠ a Kult. domu (MF SR) Oprava strechy na budove MŠ a Kult. domu (MF SR) Klub per seniorov – úprava a vybavenie miestnosti (MAS LEV) – 13 821, 21 eur Úprava a modernizácia priestorov pre voľnočasové aktivity mládeže (MAS LEV) – 19 222,20 eur Zvonica v obci (MAS LEV) – 2 480 eur Zelená oáza oddychu (Env.fond – Program Obnovy dediny) – 2008 – 170 850 SK Cyklodráha a centrum športového náradia (MAS LEV) – v obci pri škole (okruh pre deti) Zelený park krajinný a architektonický prvok (v okolí cyklodráhy) (MAS LEV) -			
	<b>Opatrenie 2.2:</b> Obnova vzhľadu obce a zlepšenie stavu životného prostredia	<b>Aktivita 2.2.1:</b> Odstránenie divokých skládok	priebežne
		<b>Aktivita 2.2.2:</b> Prijať opatrenia na zabezpečenie starostlivosti o čistotu v priestoroch družstva	splnené
		<b>Aktivita 2.2.3:</b> Zvýšiť a zlepšiť starostlivosť o životné prostredie v obci napr. vyhlásením súťaže o najkrajší balkón, priedomie, ulicu.	x
		<b>Aktivita 2.2.4:</b> Pravidelne monitorovať stav ochrany životného prostredia v obci a ohrozených lokalitách	splnené
		<b>Aktivita 2.2.5:</b> Vypracovať detailný systém represívnych opatrení pre drobných znečisťovateľov životného prostredia v obci	x
		<b>Aktivita 2.2.6:</b> Upozorňovať a ukladať pokuty znečisťovateľom životného prostredia	X
		<b>Aktivita 2.2.7:</b> Prijať opatrenia na zabránenie túlania psov v obci	VZN – prokurátorom zrušené
<b>Špecifický cieľ 3:</b> Zlepšiť podmienky pre využitie a propagáciu prírodného a kultúrneho potenciálu obce, aby sa tak odvetvie	<b>Opatrenie 3.1:</b> Budovanie a rekonštrukcia infraštruktúry cestovného ruchu, vidieckej turistiky a agroturistiky	<b>Aktivita 3.1.1:</b> Pripraviť a zrealizovať kampaň pre ubytovanie na súkromí	x
		<b>Aktivita 3.1.2:</b> Zrealizovať zájazd pre potencionálnych ubytovateľov na súkromí do lokalít s prosperujúcou službou	X



cestovného ruchu stalo jedným z hlavných zdrojov rozvoja obce a jej okolia.		<b>Aktivita 3.1.3:</b> Vybudovať <b>cyklotrasy</b> v okolí obce s ich oficiálnym označením	x
		<b>Aktivita 3.1.4:</b> Obnoviť <b>činnosť tradičnej kuchyne</b> pre turistov a poskytovanie tradičných jedál	x
		<b>Aktivita 3.1.5:</b> Zrevitalizovať okolie Ekosalaša	x
		<b>Aktivita 3.1.6:</b> Vytvoriť podmienky pre <b>poskytovanie agroturistiky na Ekosalaši</b>	x
		<b>Aktivita 3.1.7:</b> Poskytovať služby <b>agroturistiky na Ekosalaši</b>	x
	<b>Opatrenie 3.2: Propagácia prírodného a kultúrneho potenciálu obce a služieb</b>	<b>Aktivita 3.2.1:</b> Pravidelne aktualizovať <b>webovú stránku</b> a udržať jej aktuálnu informovanosť (zabezpečenie zodpovedného pracovníka)	splnené
		<b>Aktivita 3.2.2: Spolupodieľať sa v partnerstve</b> s inými obcami pri tvorbe informačných a propagačných prospektov	V spolupráci s MAS LEV, Publikácia Spišská Občina
		<b>Aktivita 3.2.3:</b> Zúčastňovať sa na aktivitách <b>miestnej akčnej skupiny celého okresu</b>	splnené
		<b>Aktivita 3.2.4:</b> Zlepšiť <b>propagáciu obce v médiách</b>	x
		<b>Aktivita 3.2.5:</b> Vytvoriť <b>originálnu obecnú atrakciu (OOA)</b>	x
<b>Aktivita 3.2.6:</b> Pravidelne <b>organizovať OOA</b>		x	
<b>Aktivita 3.2.7: Obecný infokanáľ</b> stále využívať pre internú informovanosť občanov		splnené	
<b>Špecifický cieľ 4:</b> Podporiť sociálnu inklúziu osôb ohrozených sociálnym vylúčením alebo sociálne vylúčených prostredníctvom rozvoja	<b>Opatrenie 4.1:</b> Zlepšenie existujúcich <b>podmienok života rómskych spoluobčanov</b>	<b>Aktivita 4.1.1: Poskytovať poradenstvo a pomoc</b> v pre sociálne vylúčených obyvateľov oblasti zlepšenia osobnej hygieny a zdravotného stavu detí i dospelých, zlepšenia dochádzky detí do školy a zmysluplného využívania voľného času, najmä u detí a mládeže	Úrad vlády - <b>výstavba studne v rómskej osade</b> MPSVR - <b>prevádzka hygienickej stanice</b> - <b>vybavenie miestnosti v hygienickej stanici (2004)</b>



služby starostlivosti s osobitným zreteľom na marginalizované rómske komunity	<b>Aktivita 4.1.2:</b> Posilňovať výkon a kvalitu práce s jednotlivcom, rodinou, komunitou a vyhľadávacie činnosti vykonávané v prirodzenom rodinnom a otvorenom prostredí prostredníctvom supervízie	<b>Komunitná sociálna práca</b> (2004, 2007 – Fond sociálneho rozvoja) Národný projekt terénnej sociálnej práce (2014, IAZaSI)
	<b>Aktivita 4.1.3:</b> Preventívne pôsobiť proti vzniku sociálno – patologických javov v rómskej komunite	
	<b>Aktivita 4.1.4: Poskytovať poradenstvo a sprevádzať klienta</b> v súvislosti s riešením jeho nepriaznivej sociálnej situácie	
	<b>Aktivita 4.1.5:</b> Poskytovať poradenstvo a pomoc v oblasti získania návykov a zručností potrebných na riadne užívanie obydľí, nadobudnutia zručností vedenia domácnosti a zlepšenie zdravej výživy členov domácnosti a využívania dávky a príspevkov na zákonom stanovený účel	
	<b>Aktivita 4.1.7:</b> Pravidelne organizovať vzdelávacie stretnutia v oblasti sexuálnej výchovy pre rómskych občanov	





## Časť 2: Strategická časť

### 1.1 Vízia obce Dlhé Stráže do roku 2022

#### **A) Environmentálna oblasť (Životné prostredie, technická infraštruktúra).**

V obci Dlhé Stráže sú vybudované nové domy na vysporiadaných pozemkoch. Mladí ľudia z obce už neodchádzajú a navyše prichádzajú noví obyvatelia. Obec je plná detí a susedské vzťahy sú bezproblémové. Je tu vybudovaná kompletná kanalizácia s napojením na obecnú ČOV. Obec má malý zberný dvor a prevádzkuje malé obecné kompostovisko. V intraviláne ani v extraviláne nie sú žiadne čierne skládky. Obec je čistá. Nakladanie s odpadmi má svoj systém. Základná škola i materská škola sú v rekonštruovaných budovách, sú atraktívne pre deti i rodičov a ich stav je naplnený.

#### **B) Ekonomická oblasť – služby – podnikanie.**

V obci je prevádzkovaný „mini-market“.  
Pasienky v katastri obce obhospodaruje súkromne hospodáriaci roľník. Les je udržiavaný, zdravý a slúži obyvateľom.

#### **C) Sociálna oblasť (sociálna, školstvo, vzdelávanie, kultúrny, športový a spoločenský život).**

Obyvatelia obce majú k obci pozitívny vzťah, dospelí i mládež sú aktívni, zapájajú sa do animátorských, dobrovoľníckych aktivít. Mládež je zvlášť podporovaná a zapája sa do zaujímavých voľnočasových činností.  
Kultúrny i športový život je bohatý, obyvatelia si ho sami organizujú a zúčastňujú sa ho. Obec organizuje minimálne raz ročne celoobecné podujatie.  
V obci je trávnaté športovisko. Futbalisti i hasiči viacerých kategórií sú úspešní v regionálnych súťažiach.  
Obec poskytuje opatrovateľskú službu kvalifikovanou opatrovateľkou.

## 2.2 Formulácia a návrh stratégie

Program hospodárskeho a sociálneho rozvoja obce Dlhé Stráže ako strategický dokument pozostáva z troch hlavných plerov, ktorými sú:

- A) Environmentálna oblasť**
- B) Ekonomická oblasť**
- C) Sociálna oblasť**

Každá z nich rieši následne čiastkové oblasti rozvoja:

- **A Environmentálna oblasť** - Oblasť životného prostredia - Oblasť technickej infraštruktúry

Obec Dlhé Stráže sa v nasledujúcom programovom období v oblasti životného prostredia zameria predovšetkým na dobudovanie kanalizačnej infraštruktúry (tzn. obecná čistička odpadových vôd vrátane prístupovej cesty a chýbajúce kanalizačné vetvy). Investíciám bude predchádzať majetkové vysporiadanie pozemkov (formou kúpy a prenájmu pozemkov).

Druhým nalievavým problémom je oblasť odpadového hospodárstva, ktoré je potrebné prehodnotiť po stránke finančnej (poplatky), avšak i logistickej (veľkokapacitné kontajnery, smetné nádoby na území obce, zhodnocovanie bioodpadu v spolupráci s podnikateľom z územia obce). Vzhľadom k prítomnosti MRK v obci je potrebné zamerať sa na odstránenie vzniknutých skládok a zabezpečenie vývozu odpadu.

Významnou aktivitou je zvyšovanie informovanosti a env.povedomia obyvateľov obce o tvorbu a ochranu ŽP.

V rámci oblasti technickej infraštruktúry obec plánuje rekonštruovať obecný rozhlas, miestne komunikácie, oplotenie cintorína a prostredníctvom rekonštrukcie obecných budov zabezpečiť ich efektívne využívanie a znižovať ich energetickú náročnosť, a teda aj verejné výdavky na ich prevádzku (budova kultúrneho domu, základnej školy, domu smútku, hygienického centra).

Ďalšími investičnými aktivitami obce Dlhé Stráže bude čiastočná regulácia potoka Bicír, vodozádržné opatrenia v katastri obce, vybudovanie športoviska (ktorému bude predchádzať výber lokality a vysporiadanie pozemkov).

V obci Dlhé Stráže veľmi silno rezonuje potreba novej individuálnej bytovej výstavby, ktorá je súčasťou územno-plánovacej dokumentácie obce. Jednou z aktivít PHSR je teda zrealizovanie tohto plánu, zabezpečenie podmienok pre začatie novej výstavby v obci.

Dôležitým opatrením obce je zabezpečiť kvalitu vody vo verejnom vodovode, ktorý je v správe spoločnosti Veolia. Na základe dlhodobého sledovaného problému s presakovaním spodnej a dažďovej vody ho obec bude riešiť.

- **B Ekonomická oblasť** - Oblasť zamestnanosti – podnikania – obchodu a služieb - Oblasť cestovného ruchu

V oblasti ekonomickej sa obec zameria na zatriktívnenie svojho územia pre rozvoj vidieckeho turizmu, a to prostredníctvom - existujúceho objektu Ekosalaša, ktorý je určený pre poskytovanie turistických služieb – vybudovania cykloturistického chodníka s odpočívadlom, požičovňou bicyklov a zatriktívnením obce (turistické značenie, výsadba zelene).

Vzhľadom k blízkosti mesta Levoča a nízkej konkurencieschopnosti obce v oblasti ekonomiky – rovoja obchodu, služieb a podnikania obec Dlhé Stráže uvažuje predovšetkým o rozvoji zamestnanosti vo vzťahu k ohrozeným skupinám obyvateľstva. Ide predovšetkým o aktívne opatrenia politiky trhu práce pre dlhodobu nezamestnaných.

- **C Sociálna oblasť** (Sociálna oblasť a oblasť zdravotníctva - Oblasť školstva a vzdelávania - Oblasť kultúry, kultúrneho a spoločenského života, kultúrneho dedičstva - Oblasť športu)

Oblasť sociálna pojednáva o vzdelaní, spoločenskom živote, športe a sociálnych službách. V rámci uvedeného chce zachovať prevádzku miestnej základnej školy, ktorá je ohrozená vzhľadom ku klesajúcemu počtu žiakov. Spoločnou úlohou je prepojiť aktivity školy a obce s cieľom prezentovať úroveň školy pre verejnosť.

V oblasti kultúry, spoločenského života a športu sa obec zameria na rozvoj kvality existujúcich činností na území obce a plánuje rovnako tak vytvoriť novú ponuku pre široký okruh obyvateľstva (Lengwartská šmakovica – celoobecné podujatie, športové súťaže).

V sociálnej oblasti spracovatelia PHSR vidia potrebu poskytnúť možnosť stravovania v školskej jedálni znevýhodneným obyvateľom a seniorom a priebežne monitorovať záujem o poskytovanie opatrovateľskej služby v domácom prostredí. V marginalizovanej rómskej komunite chce obec vytvoriť multifunkčný priestor v existujúcom objekte – hygienické centrum a komunitný priestor.

## 1.2 Strategické ciele rozvoja obce Dlhé Stráže

<b>A) ENVIRONMENTÁLNA OBLASŤ</b>
<b>A1) Životné prostredie</b>
<b>Hlavný cieľ A1)</b> <b>Zlepšenie stavu životného prostredia v obci.</b>
<b>Špecifické ciele:</b> A1.1 Vytvoriť podmienky pre nakladanie s odpadovými vodami. A1.2 Zlepšiť systém odpadového hospodárstva na území obce. A1.3 Zvýšiť environmentálne povedomie obyvateľov obce a ich aktivitu v oblasti tvorby a ochrany ŽP. A1.4 Zlepšiť stav kvality vody vo verejnom vodovode.
<b>A2) Technická infraštruktúra</b>
<b>Globálny cieľ A2)</b> <b>Zabezpečiť kompletnú a kvalitnú technickú a občiansku infraštruktúru na území obce Dlhé Stráže.</b>
<b>Špecifické ciele:</b> A 2.1 Rekonštruovať články technickej infraštruktúry v zlom technickom stave. A 2.2 Pripraviť podmienky pre novú individuálnu bytovú výstavbu v zmysle ÚPD. A 2.3 Dobudovať chýbajúce články technickej infraštruktúry.
<b>B) EKONOMICKÁ OBLASŤ</b>
<b>Ekonomika – podnikanie – služby – zamestnanosť – cestovný ruch</b>
<b>Hlavný cieľ B1)</b> <b>Využiť miestny potenciál v oblasti rozvoja vidieckeho cestovného ruchu a drobných služieb pre zvýšenie zamestnanosti.</b>
<b>Špecifické ciele:</b> B 1.1 Zlepšiť podmienky pre rozvoj vidieckeho cestovného ruchu a drobných služieb. B 1.2 Podporiť udržanie a rozvoj pracovných zručností obyvateľov MRK v produktívnom veku.
<b>C) SOCIÁLNA OBLASŤ</b>
<b>Sociálna a zdravotná oblasť, Školstvo a vzdelávanie, Kultúra, kultúrne dedičstvo a spoločenský život, Šport</b>
<b>Hlavný cieľ C1)</b> <b>Podporiť rozvoj komunitného života obce v oblasti sociálnej, školstva, spoločenského života a športu pre obyvateľov obce Dlhé Stráže.</b>
<b>Špecifické ciele:</b> C 1.1 Zvýšiť povedomie obyvateľov obce o výhodách a kvalite miestnych vzdelávacích inštitúcií. C 1.2 Vytvoriť ponuku kultúrno-spoločenských a športových aktivít pre zlepšenie komunitného života a podporu medziľudských vzťahov v obci. C 1.3 Vytvoriť podmienky a ponuku sociálnych služieb na základe potrieb obyvateľov obce .



## Časť 3: Programová časť

### 3.1 Opatrenia a projekty vrátane ich priradenia k jednotlivým cieľom a prioritám

<b>A) ENVIRONMENTÁLNA OBLASŤ</b>		
<b>A1) Životné prostredie</b>		
<b>Hlavný cieľ A1</b>		
<b>Zlepšenie stavu životného prostredia v obci.</b>		
<b>Špecifické ciele</b>	<b>Aktivity</b>	<b>Zodpovednosť (Z) Termín plnenia (T)</b>
<b>A 1.1 Vytvoriť podmienky pre nakladanie s odpadovými vodami.</b>	A 1.1.1 Vysporiadať chýbajúce pozemky na výstavbu ČOV a prístupovej cesty:	Z: vedenie obce T: 2016-2018
	- doplniť chýbajúce zmluvy	Z: vedenie obce T: 2016-2018
	- zabezpečiť vklad do katastra	Z: OcÚ T: 2018
	- zabezpečiť stavebné povolenie	Z: vedenie obce T: 2016
	A 1.1.2 Zabezpečiť vecné bremeno na pozemkoch určených pre chýbajúce kanalizačné vetvy	Z: vedenie obce T: 2022
	A 1.1.3 Vybudovať ČOV s prístupovou cestou	Z: obstaraná firma T: 2016-2022
	A 1.1.4 Vybudovať chýbajúce kanalizačné vetvy v zmysle platného stavebného povolenia	Z: obstaraná firma T: 2016-2022
<b>A 1.2 Zlepšiť systém odpadového</b>	A 1.2.1 Vypracovať finančnú analýzu odpadového hosp. obce (t.j. príjmy, výdavky, zabezpečené služby, chýbajúce služby)	Z: OcÚ T: 2016



<b>hospodárstva na území obce.</b>	A 1.2.2 Zabezpečiť poplatky (v primeranej výške) od všetkých obyvateľov obce.	Z: OcÚ T: 2016
	A 1.2.3 Realizovať jarné a jesenné upratovanie formou veľkokapacitných kontajnerov (t.j. 2x ročne)	Z: OcÚ T: 2016 - 2022
	A 1.2.4 Zabezpečiť 1100 l kontajnery na TKO v rómskej osade (prostredníctvom grantu), separovanie do vriec a výber poplatkov za TKO.	Z: OcÚ T: 2015-2016
	A 1.2.5 V spolupráci s firmou Hamstra vytvoriť zberné miesto pre biologický odpad zo záhrad a verejných priestranstiev (vrátane potrebného vybavenia – štiepkovač, dovybavenie traktora)	Z: vedenie obce T: 2016
	A 1.2.6 Zabezpečiť obecné smetné koše v obci (20ks)	Z: OcÚ T: 2017
<b>A 1.3 Zvyšiť environmentálne povedomie obyvateľov obce a ich aktivitu v oblasti tvorby a ochrany ŽP.</b>	A 1.3.1 Informovať obyvateľov obce v občasníku (a na web stránke) o témach týkajúcich sa nakladania s odpadmi: <ul style="list-style-type: none"> <li>- spaľovanie odpadu, bio-odpadu</li> <li>- separovanie</li> <li>- minimalizovanie</li> <li>- domáce kompostovanie a pod.</li> </ul>	Z: OcÚ T: 2015 - 2022
<b>A 1.4 Zlepšiť stav kvality vody vo verejnom vodovode.</b>	A 1.3.2 Vyžiadať si od majiteľa a správcu verejného vodovodu dlhodobé výsledky o kvalite vody.	Z: vedenie obce T: 2015-2022
	A 1.3.3 Rokovať s majiteľom a správcom verejného vodovodu o možnostiach nápravy kvality vody vo verejnom vodovode.	Z: starosta/ka obce T: 2015-2022
	A 1.3.4 Realizovať nezávislý rozbor vody (predovšetkým po jarných dažďoch).	Z: OcÚ – RÚVZ T: 2015-2022
	A 1.3.5 Zistiť možnosti zabezpečenia vody v cisterne v období poskytovania nekvalitnej vody.	Z: vedenie obce T: 2015-2022
<b>A) ENVIRONMENTÁLNA OBLASŤ</b>		
<b>A2) Technická infraštruktúra</b>		



<b>Hlavný cieľ A2</b> <b>Zabezpečiť kompletnú a kvalitnú technickú infraštruktúru na území obce Dlhé Stráže.</b>		
Špecifické ciele	Aktivity	Zodpovednosť (Z) Termín plnenia (T)
<b>A 2.1 Rekonštruovať články technickej infraštruktúry v zlom technickom stave .</b>	A 2.1.1 Zrealizovať prekládku niektorých častí rozhlasového vedenia, presmerovanie	Z: vedenie obce, firma T: 2018
	A 2.1.2 Realizovať nevyhnutnú rekonštrukciu obecného rozhlasu (t.j.výmena rozhlasových reproduktorov)	Z: vedenie obce, firma T: 2018
	A 2.1.3 Zabezpečiť predbežnú štúdiu o možnosti komplexnej rekonštrukcie obecného rozhlasu (resp. o možnosti vybudovania bezdrôtového rozhlasu)	Z: vedenie obce T: 2016
	A 2.1.4 Renovovať existujúce oplotenie cintorína (drevo, kov, kameň)	Z: OcÚ T: 2016
	A 2.1.5 Zabezpečiť nevyhnutnú projektovú dokumentáciu a stavebné povolenie pre rekonštrukcie miestnych komunikácií	Z: starosta/ka T: 2016-2018
	A 2.1.6 Zabezpečiť rekonštrukciu miestnych komunikácií:	X
	A 2.1.6 a) od kostola k hospod.družstvu (200 m) - povrchové úpravy v spolupráci s firmou Hamstra	Z: obstaraná firma T: 2015
	A 2.1.6 b) od studne k rod.domu č. 103 (50 m) - celková rekonštrukcia cesty s vybudovaním okrajov	Z: obstaraná firma T: 2022
	A 2.1.6 c) nad cintorínom – 60 m	Z: obstaraná firma T: 2022
	A 2.1.6 d) ku Lorkovcom a Gibalovcom – 100 m	Z: obstaraná firma T: 2018
	A 2.1.6 e) spevnené plochy okolo Kultúrneho domu – 50 m	Z: obstaraná firma T: 2016
	A 2.1.7 Rekonštruovať budovu kultúrneho domu - výmena okien a sklobetónových otvorov - zateplenie vonkajšieho muriva - oprava sokla	Z: vedenie obce, obstaraná firma T: 2016
	A 2.1.8 Rekonštruovať budovu Základnej školy - zateplenie vonkajšieho muriva	Z: vedenie obce, obstaraná firma T: 2016



	A 2.1.9 Rekonštruovať budovu Domu smútku - odvlhčenie obvodového muriva - oprava okapového chodníka	Z: vedenie obce, obstaraná firma T: 2015
	A 2.1.10 Rekonštruovať budovu hygienického centra a modernizovať ju - úprava priestorov na komunitné aktivity (KC) – vypracovať PD	Z: vedenie obce, obstaraná firma T: 2017
	A 2.1.11 Zabezpečiť vysporiadanie pozemkov na miestnom toku Bicír	Z: vedenie obce T: 2016 -2017
	A 2.1.12 Rokovať so správcom toku o nevyhnutných úpravách časti toku	Z: starosta/ka T: 2016-2017
	A 2.1.13 Vypracovať návrh vodozádržných opatrení v spolupráci s odborníkmi v horných častiach obce	Z: vedenie obce – odborný konzultant T: 2015
	A 2.1.14 Realizovať návrh vodozádržných opatrení (retenčné – zasakovacie pásy a pod.)	Z: vedenie obce, obstaraná firma T: 2015
<b>A 2.2 Pripraviť podmienky pre novú individuálnu bytovú výstavbu v zmysle ÚPD.</b>	A 2.2.1 Vytvoriť predbežnú štúdiu o možnosti vysporiadania / usporiadania pozemkov v zmysle aktuálne platnej ÚPD pre potreby IBV	Z: vedenie obce T: 2015-2016
	A 2.2.2 Zrealizovať verejné zhromaždenie (pre vlastníkov pozemkov i pre širokú verejnosť) s cieľom prerokovať možnosti možnosti vysporiadania / usporiadania pozemkov pre potreby novej IBV v 3 lokalitách	Z: vedenie obce T: 2015-2016
	A 2.2.3 <b>Zabezpečiť preskúmanie ÚPD</b> (obec povinne pravidelne, najmenej však raz za štyri roky preskúma schválený územný plán, či nie sú potrebné jeho zmeny a doplnky alebo či netreba obstarat' nový územný plán (§30 ods. 4).	Z: vedenie obce, odborne spôsobilá osoba T: 2016-2018
	A 2.2.4 Zabezpečiť geometrický plán v zmysle dohody vlastníkov pozemkov pre novú IBV v troch lokalitách	Z: vedenie obce, vlastníci pozemkov T: 2015-2016
<b>A 2.3 Dobudovať chýbajúce články</b>	A 2.3.1 Rokovať s majiteľmi nehnuteľností vhodných na vybudovanie športoviska o možnosti dlhodobého prenájmu alebo predaji.	Z: vedenie obce T: 2016





technickej infraštruktúry.	A 2.3.2 Realizovať terénne úpravy (ornica, trávnik)	Z: obstaraná firma T: 2017
	A 2.3.3 Vybudovať oplotenie ihriska	Z: obstaraná firma T: 2018
	A 2.3.4 Vybudovať šatne	Z: obstaraná firma T: 2018
	A 2.3.5 Zabezpečiť potrebné vybavenie pre športovisko a športovcov	Z: vedenie obce T:2018
<b>B) EKONOMICKÁ OBLASŤ</b>		
Ekonomika – podnikanie – služby – zamestnanosť – cestovný ruch		
Hlavný cieľ B1 Využiť miestny potenciál v oblasti rozvoja vidieckeho cestovného ruchu a drobných služieb.		
<b>Špecifické ciele</b>	<b>Aktivity</b>	<b>Zodpovednosť (Z) Termín plnenia (T)</b>
<b>B 1.1 Zlepšiť podmienky pre rozvoj vidieckeho cestovného ruchu a drobných služieb.</b>	B 1.1.1 Zrealizovať verejnú výzvu na prenájom Ekosalaša na účely poskytovania služieb v cestovnom ruchu (na základe predloženého zámeru činnosti)	Z: vedenie obce T: 2016
	B 1.1.2 Zistiť možnosti presunu objektu na iné vybrané miesto (vlastnícke vzťahy, podmienky donora)	Z: vedenie obce T: 2016
	B 1.1.3 Vybudovať cyklistický chodník s oddychovou zónou s výhľadom na obec Dlhé Stráže a Levočské vrchy - pozn. <i>Návrh na trasu cyklistického chodníka je nasledovná: Ocú- kostol sv. Juraja – kríž Katarína Tomečko- Hlavisko-Duhanová-Bicír-Hôrka-Ocú. Možné je spojenie s obcami Dravce , Bukovinka. Cestou bude možnosť uskutočniť prehliadku kostola.</i>	Z: vedenie obce, obstaraná firma T: 2016
	B 1.1.3 a) majetkovo – vysporiadať časti trasy	Z: vedenie obce T: 2016
	B 1.1.3 b) zrealizovať cykloturistické značenie	Z: vedenie obce T: 2016
	B 1.1.3 c) vybudovať odpočívadlo	Z: vedenie obce, obstaraná firma T: 2016
	B 1.1.3 d) dobudovať miestnu komunikáciu (viď A...)	Z: vedenie obce, obstaraná firma T: 2016
	B 1.1.3 e) zabezpečiť vypožičku bicyklov, ktoré budú umiestnené v centre športového náradia.	Z: vedenie obce, obstaraná firma



		T: 2016
	B 1.1.4 Zatraktívniť časti obce novou výsadbou – „Skrášlenie vstupu do obce“ (okrasné stromy, záhradná skalka) – 10 000 eur	Z: vedenie obce, obstaraná firma T: 2017
	B 1.1.5 Zabezpečiť značenie – orientačné tabule – označenie smeru (rozchodníky) – umiestnenie významných inštitúcií, budov a iné údaje, ktoré uľahčujú orientáciu v obci.	Z: vedenie obce, obstaraná firma T: 2018
	B 1.1.6 Vytvoriť návrh (počet, obsah, techn.spracovanie, grafický návrh) potrebných značení	Z: OcÚ T: 2018
	B 1.1.7 Realizovať značenie v zmysle schváleného návrhu	Z: obstaraná firma T: 2018
	B 1.1.8 Zrealizovať verejnú výzvu na vytvorenie obchodu v obci (na prenájom priestorov, na prevádzkovanie obchodu)	Z: vedenie obce T: 2016
<b>B 1.2 Podporiť udržanie a rozvoj pracovných zručností obyvateľov MRK v produktívnom veku.</b>	B 1.2.1 V spolupráci s ÚPSVaR: Vyhľadávať pracovné ponuky vhodné pre obyvateľov s nízkou kvalifikáciou	Z: OcÚ T: 2015 - 2022
	B 1.2.2 V spolupráci s ÚPSVaR: Poskytovať možnosti Nástrojov aktívnej politiky trhu práce pre obyvateľov s nízkou kvalifikáciou	Z: OcÚ T: 2015 - 2022
<b>C) SOCIÁLNA OBLASŤ</b>		
<b>Sociálna a zdravotná oblasť, Školstvo a vzdelávanie, Kultúra, kultúrne dedičstvo a spoločenský život, Šport</b>		
<b>Hlavný cieľ C1</b>		
<b>Podporiť rozvoj komunitného života obce v oblasti sociálnej, školstva, spoločenského života a športu pre obyvateľov obce Dlhé Stráže.</b>		
<b>Špecifické ciele</b>	<b>Aktivity</b>	<b>Zodpovednosť (Z)</b> <b>Termín plnenia (T)</b>
<b>C 1.1 Zvýšiť povedomie obyvateľov obce o výhodách a kvalite miestnych vzdelávacích inštitúcií.</b>	C 1.1.1 Realizovať v škole Deň otvorených dverí pre rodičov detí v predškolskom veku	Z: vedenie obce, vedenie ZŠ a MŠ T: 2015-2022
	C 1.1.2 Osloviť úspešných absolventov miestnej školy a propadgovať úroveň miestnej školy	Z: vedenie obce, vedenie ZŠ T: 2016
	C 1.1.3 Vypracovať návrh (finančný, prevádzkový) na možnosť rozdeliť ročníky do samostatných tried (v spolupráci s inými samosprávami, školskými úradmi)	Z: vedenie obce, vedenie ZŠ T: 2016
	C 1.1.4 Vypracovať návrh zriadenia nultého ročníka v ZŠ a realizovať ho.	Z: vedenie obce, vedenie ZŠ T: 2016-2018
<b>C 1.2 Vytvoriť ponuku kultúrno-</b>	C 1.2.1 Realizovať kultúrno-spoločenské podujatia organizované ZŠ a MŠ na obecnej úrovni	Z: vedenie obce, vedenie ZŠ, MŠ T: 2015-2020



<b>spoločenských a športových aktivít pre zlepšenie komunitného života a podporu medziľudských vzťahov v obci.</b>	C 1.2.2 Vytvoriť ponuku a podmienky pre športové aktivity pre ženy a dievčatá (cross-fit, aerobic)	Z: vedenie obce, dobrovoľníci T: 2015-2022
	C 1.2.3 Vytvoriť ponuku a podmienky pre športové aktivity pre mládež	Z: vedenie obce, dobrovoľníci T: 2015-2022
	C 1.2.4 Realizovať v spolupráci so športovcami obecné športové súťaže: <ul style="list-style-type: none"> <li>- Obecné majstrovstvá v pretláčaní</li> <li>- Malá obecná futbalová liga</li> <li>- Malá obecná hokejová liga</li> <li>- Stolnotenisové turnaje</li> </ul>	Z: vedenie obce, dobrovoľníci T: 2015-2022
	C 1.2.5 Podporiť a iniciovať hasičské súťaže na obecnej úrovni / mimo obce	Z: vedenie obce, DHZ T: 2015-2022
	C 1.2.6 Realizovať stretnutia v Tvorivých dielňach a prezentovať tvorbu	Z: vedenie obce, dobrovoľníci T: 2015-2022
	C 1.2.7 Realizovať tradičné kultúrno – spoločenské podujatia (Fašiangový ples, Deň detí)	Z: vedenie obce, záujmové skupiny T: 2015-2022
	C 1.2.8 Realizovať raz ročne celoobecné kultúrno-spoločenské podujatie: Lengwartská šmakovica (súťaž vo varení, športové súťaže, tvorivé aktivity, kultúrny program, informačné aktivity, napr. na tému poľnohárstvo)	Z: vedenie obce, dobrovoľníci, záujmové skupiny T: 2015-2022
	<b>C 1.3 Vytvoriť podmienky a ponuku sociálnych služieb na základe potrieb obyvateľov obce.</b>	C 1.3.1 Vytvoriť sociálnu mapu obyvateľstva obce spolu s potrebami znevýhodnených skupín.
C 1.3.2 Propagovať možnosť stravovania sa seniorov v miestnej školskej jedálni (vrátane možnosti donášky v obedároch) <ul style="list-style-type: none"> <li>- Informovať obyvateľov obce prostredníctvom <ul style="list-style-type: none"> <li>▪ obecného časopisu</li> <li>▪ obecnej tabule</li> <li>▪ web stránky</li> </ul> </li> </ul>		Z: OcÚ, vedúca školskej jedálne T: 2015-2022
C 1.3.3 Vytvoriť návrh úprav hygienického centra pre potreby komunitných aktivít.		Z: vedenie obce T: 2016 - 2017
C 1.3.4 Realizovať prieskum o potrebe poskytovania opatrovateľskej služby.		Z: OcÚ T: 2016



## 3.2 Projektové zámery obce Dlhé Stráže

<b>Projektový zámer č.1</b>			
Názov projektu	<b>Výstavba ČOV s prístupovou cestou</b>		
Partneri	x		
Začatie a ukončenie projektu	2016 - 2018		
Stav projektu pred realizáciou	chýbajúce vysporiadanie pozemkov na výstavbu ČOV a prístupovej cesty (doplniť chýbajúce zmluvy, zabezpečiť vklad do katastra) zabezpečiť stavebné povolenie pre stavbu		
Cieľ projektu	<b>Vytvoriť podmienky pre nakladanie s odpadovými vodami</b>		
Výstupy	ČOV, prístupová cesta		
Užívatelia	Obyvatelia obce		
Indikátory monitoringu	Zvýšenie napojenosti obce na verejnú kanalizáciu		
Zmluvné podmienky	VO - výber dodávateľa		
Riziká	Neschválenie NFP, výber dodávateľa cez VO		
<b>Realizácia projektu</b>			
Fáza/míľnik	Súčinnosť iného odboru alebo subjektu	Termín	
Príprava projektovej dokumentácie	projektant		
Vydanie stavebného povolenia	MSÚ Levoča, Spoločný stavebný úrad		
Spracovanie a registrácia žiadosti o NFP, zhromaždenie príloh	-		
Výber dodávateľa, podpis zmluvy	-		
Realizácia projektu	Obstaraná firma		
Kolaudácia	Spoločný stavebný úrad, Odbor ŽP		
<b>Financovanie projektu</b>			
Druh výdavku	Termín (rok)	Náklady spolu (eur)	
Projektová dokumentácia	2016	268 664	
Realizácia stavby	2017 - 2018		
<b>Spolu</b>		268 664	



<b>Projektový zámer č.2</b>		
Názov projektu	<b>Dostavba verejnej kanalizácie v obci Dlhé Stráže</b>	
Partneri	x	
Začatie a ukončenie projektu	2016 - 2022	
Stav projektu pred realizáciou	Zabezpečiť vecné bremeno na pozemkoch určených pre chýbajúce kanalizačné vetvy Stavebné povolenie	
Cieľ projektu	<b>Vytvoriť podmienky pre nakladanie s odpadovými vodami</b>	
Výstupy	Odkanalizovaná obec	
Užívatelia	Obyvatelia obce	
Indikátory monitoringu	Zvýšenie napojenosti obce na verejnú kanalizáciu	
Zmluvné podmienky	VO - výber dodávateľa	
Riziká	Neschválenie NFP, výber dodávateľa cez VO	
<b>Realizácia projektu</b>		
Fáza/míľnik	Súčinnosť iného odboru alebo subjektu	Termín
Príprava projektovej dokumentácie	projektant	
Vydanie stavebného povolenia	MSÚ Levoča, Spoločný stavebný úrad	
Spracovanie a registrácia žiadosti o NFP, zhromaždenie príloh	-	
Výber dodávateľa, podpis zmluvy	-	
Realizácia projektu	Obstaraná firma	
Kolaudácia	Spoločný stavebný úrad, Odbor ŽP	
<b>Financovanie projektu</b>		
Druh výdavku	Termín (rok)	Náklady spolu (eur)
Projektová dokumentácia	2016	333 756
Realizácia stavby	206 - 2022	
<b>Spolu</b>		



<b>Projektový zámer č.3</b>		
Názov projektu	Zabezpečiť 1100 l kontajnery na TKO v rómskej osade (prostredníctvom grantu), separovanie do vriec a výber poplatkov za TKO.	
Partneri	Technické služby mesta Levoča	
Začatie a ukončenie projektu	2015-2016	
Stav projektu pred realizáciou	Rokovať s Technickými službami mesta Levoča o možnom vývoze 1100 l zberných nádob	
Cieľ projektu	<b>Zabezpečiť zberné nádoby na TKO v objeme 1100 l pre MRK</b>	
Výstupy	<b>4-5 kontajnerov</b>	
Užívatelia	Obyvatelia MRK	
Indikátory monitoringu	Zníženie objemu TKO v nelegálnych skládkach na území lokality MRK	
Zmluvné podmienky	VO - výber dodávateľa	
Riziká	Neschválenie NFP, výber dodávateľa cez VO	
<b>Realizácia projektu</b>		
Fáza/míľnik	Súčinnosť iného odboru alebo subjektu	Termín
Rokovanie s TS mesta Levoča	Technické služby mesta Levoča	
Spracovanie a registrácia žiadosti o NFP, zhromaždenie príloh	-	
Výber dodávateľa, podpis zmluvy	-	
Realizácia projektu	Obstaraná firma	
<b>Financovanie projektu</b>		
Druh výdavku	Termín (rok)	Náklady spolu (eur)
Obstaranie tovaru	2016	1000 eur
<b>Spolu</b>		

<b>Projektový zámer č.4</b>	
Názov projektu	Zberné miesto pre biologický odpad zo záhrad a verejných priestranstiev.
Partneri	Firma Hamstra
Začatie a ukončenie projektu	2016
Stav projektu pred realizáciou	Predbežné rokovanie s firmou Hamstra Obec má vo vlastníctve traktor
Cieľ projektu	<b>A 1.2 Zlepšiť systém odpadového hospodárstva na území obce.</b>



	Vybudovať zberné miesto pre biologický odpad zo záhrad a verejných priestranstiev (vrátane potrebného vybavenia – štiepkovač, dovybavenie traktora)	
Výstupy	<b>Zberné miesto s vybavením</b>	
Užívatelia	Obyvatelia obce, firma Hamstra	
Indikátory monitoringu	Zníženie objemu biologického odpadu v TKO (tzn. zníženie celkového objemu TKO)	
Zmluvné podmienky	Zmluva o spolupráci s firmou Hamstra	
Riziká	-	
<b>Realizácia projektu</b>		
Fáza/míľnik	Súčinnosť iného odboru alebo subjektu	Termín
Návrh projektu v spolupráci s firmou Hamstra (výber pozemku, tech. parametre,..)	Firma Hamstra	
Realizácia prác v zmysle návrhu	Firma Hamstra	
Obstaranie vybavenia traktora, štiepkovača	-	
<b>Financovanie projektu</b>		
Druh výdavku	Termín (rok)	Náklady spolu (eur)
<b>Spolu</b>	<b>2016</b>	<b>0</b>

<b>Projektový zámer č.5</b>	
Názov projektu	Smetné koše na verejných priestranstvách obce
Partneri	-
Začatie a ukončenie projektu (od ..... do .....)	2017
Stav projektu pred realizáciou	Vytvorený návrh umiestnenia smetných košov na verejných priestranstvách
Cieľ projektu	<b>A 1.2 Zlepšiť systém odpadového hospodárstva na území obce.</b> Zabezpečiť obecné smetné koše v obci
Výstupy	20ks smetných košov (mobiľár) vhodných do vidieckeho prostredia obce
Užívatelia	Obyvatelia obce
Indikátory monitoringu	zvýšenie atraktivity obce
Zmluvné podmienky	VO - výber dodávateľa
Riziká	Neschválenie NFP, výber dodávateľa cez VO
<b>Realizácia projektu</b>	



Fáza/míľnik	Súčinnosť iného odboru alebo subjektu	Termín
Návrh (výber) designu a objemu smetných košov	-	2016
Spracovanie a registrácia žiadosti o NFP, zhromaždenie príloh	-	2016
Obstaranie tovaru – 20 ks smetných košov	-	2017
<b>Financovanie projektu</b>		
Druh výdavku	Termín (rok)	Náklady spolu (eur)
Obstaranie tovaru	2017	5000
<b>Spolu</b>		

<b>Projektový zámer č.6</b>		
Názov projektu	<b>Rekonštrukcia obecného rozhlasu (resp. vybudovanie bezdrôtového rozhlasu)</b>	
Partneri	x	
Začatie a ukončenie projektu	2016 - 2018	
Stav projektu pred realizáciou	Potreba realizovať prekládku niekt. častí starého rozhlasového vedenia, presmerovanie Nevyhnutná rekonštrukcia starého ob. rozhlasu (t.j.výmena rozhl.reproduktorov) Zabezpečiť predbežnú štúdiu o možnosti komplexnej rekonštrukcie obecného rozhlasu (resp. o možnosti vybudovania bezdrôtového rozhlasu)	
Cieľ projektu	<b>Rekonštruovať články technickej infraštruktúry v zlom technickom stave.</b>	
Výstupy	Rekonštruovaný obecný rozhlas (príp. nový obecný rozhlas)	
Užívatelia	Obyvatelia obce	
Indikátory monitoringu	Zvýšenie kvality technickej infraštruktúry	
Zmluvné podmienky	VO - výber dodávateľa	
Riziká	Neschválenie NFP, výber dodávateľa cez VO	
<b>Realizácia projektu</b>		
Fáza/míľnik	Súčinnosť iného odboru alebo subjektu	Termín
Príprava projektovej dokumentácie	projektant	2016
Vydanie stavebného povolenia	MSÚ Levoča, Spoločný stavebný úrad	2017
Spracovanie a registrácia žiadosti o NFP, zhromaždenie príloh	-	2017
Výber dodávateľa, podpis zmluvy	-	2018





Realizácia projektu	Obstaraná firma	2018
Kolaudácia	Spoločný stavebný úrad, Odbor ŽP	2018
<b>Financovanie projektu</b>		
Druh výdavku	Termín (rok)	Náklady spolu (eur)
Projektová dokumentácia	2016	15 500
Realizácia stavby	2018	
<b>Spolu</b>		

<b>Projektový zámer č.7</b>		
Názov projektu	<b>Rekonštrukcia miestnych komunikácií (v celkovej dĺžke cca 460 m)</b>	
Partneri	x	
Začatie a ukončenie projektu	2015 - 2022	
Stav projektu pred realizáciou	Miestne komunikácie v zlom technickom stave	
Cieľ projektu	<b>Rekonštruovať miestne komunikácie v zlom technickom stave.</b>	
Výstupy	Rekonštruované miestne komunikácie a spevnené plochy <ul style="list-style-type: none"> <li>- od kostola k hospod.družstvu (200 m) - povrchové úpravy v spolupráci s firmou Hamstra</li> <li>- od studne k rod.domu č. 103 (50 m) - celková rekonštrukcia cesty s vybudovaním okrajov</li> <li>- nad cintorínom – 60 m</li> <li>- ku Lorkovcom a Gibalovcom – 100 m</li> <li>- spevnené plochy okolo Kultúrneho domu – 50 m</li> </ul>	
Užívatelia	Obyvatelia obce	
Indikátory monitoringu	Zvýšenie kvality technickej infraštruktúry	
Zmluvné podmienky	VO - výber dodávateľa	
Riziká	Neschválenie NFP, výber dodávateľa cez VO	
<b>Realizácia projektu</b>		
Fáza/míľnik	Súčinnosť iného odboru alebo subjektu	Termín
Príprava projektovej dokumentácie	projektant	2016
Vydanie stavebného povolenia	MSÚ Levoča, Spoločný stavebný úrad	2016



Spracovanie a registrácia žiadosti o NFP, zhromaždenie príloh	-	2016 - 2020
Výber dodávateľa, podpis zmluvy	-	2017 – 2020
Realizácia projektu	Obstaraná firma	
Kolaudácia	Spoločný stavebný úrad	
<b>Financovanie projektu</b>		
Druh výdavku	Termín (rok)	Náklady spolu (eur)
Projektová dokumentácia	2016	274 500
Realizácia stavby	2017 - 2020	
<b>Spolu</b>		

<b>Projektový zámer č.8</b>		
Názov projektu	<b>Rekonštrukcia budovy kultúrneho domu (KD).</b>	
Partneri	x	
Začatie a ukončenie projektu (od ..... do .....)	2016	
Stav projektu pred realizáciou	Vysoká eneregetická náročnosť verejnej budovy	
Cieľ projektu	<b>Zlepšenie technického stavu budovy KD.</b>	
Výstupy	Rekonštruovaná budova KD - výmena okien a sklobetónových otvorov - zateplenie vonkajšieho muriva - oprava sokla	
Užívatelia	Obyvatelia obce	
Indikátory monitoringu	Zvýšenie kvality technickej infraštruktúry	
Zmluvné podmienky	VO - výber dodávateľa	
Riziká	Neschválenie NFP, výber dodávateľa cez VO	
<b>Realizácia projektu</b>		
Fáza/míľnik	Súčinnosť iného odboru alebo subjektu	Termín
Príprava projektovej dokumentácie	Projektant, rozpočtár	2016
Spracovanie a registrácia žiadosti o NFP, zhromaždenie príloh	-	2017
Výber dodávateľa, podpis zmluvy	-	2017
Realizácia projektu	Obstaraná firma	2017 - 2020



<b>Financovanie projektu</b>		
Druh výdavku	Termín (rok)	Náklady spolu (eur)
Projektová dokumentácia	2016	274 500
Realizácia stavby	2017- 2020	
<b>Spolu</b>		

<b>Projektový zámer č.9</b>			
Názov projektu	<b>Rekonštrukcia budovy základnej školy (ZŠ)</b>		
Partneri	x		
Začatie a ukončenie projektu (od ..... do .....)	2016		
Stav projektu pred realizáciou	Vysoká eneregetická náročnosť verejnej budovy		
Cieľ projektu	<b>Zlepšenie technického stavu budovy ZŠ</b>		
Výstupy	Rekonštruovaná budova ZŠ - zateplenie vonkajšieho muriva		
Užívatelia	Obyvatelia obce		
Indikátory monitoringu	Zvýšenie kvality technickej infraštruktúry		
Zmluvné podmienky	VO - výber dodávateľa		
Riziká	Neschválenie NFP, výber dodávateľa cez VO		
<b>Realizácia projektu</b>			
Fáza/míľnik	Súčinnosť iného odboru alebo subjektu	Termín	
Príprava projektovej dokumentácie	Projektant, rozpočtár		
Spracovanie a registrácia žiadosti o NFP, zhromaždenie príloh	-		
Výber dodávateľa, podpis zmluvy	-		
Realizácia projektu	Obstaraná firma		
<b>Financovanie projektu</b>			
Druh výdavku	Termín (rok)	Náklady spolu (eur)	
Projektová dokumentácia	2016	55 000	
Realizácia stavby	2017 - 2020		
<b>Spolu</b>			



<b>Projektový zámer č. 10</b>		
Názov projektu	<b>Rekonštrukcia budovy Domu smútku</b>	
Partneri	x	
Začatie a ukončenie projektu (od ..... do .....)	2015	
Stav projektu pred realizáciou	Vysoká eneregetická náročnosť verejnej budovy	
Cieľ projektu	<b>Zlepšenie technického stavu budovy Domu smútku</b>	
Výstupy	Rekonštruovaná budova Domu smútku - odvlhčenie obvodového muriva - oprava okapového chodníka	
Užívatelia	Obyvatelia obce	
Indikátory monitoringu	Zvýšenie kvality technickej infraštruktúry	
Zmluvné podmienky	-	
Riziká	-	
<b>Realizácia projektu</b>		
Fáza/míľnik	Súčinnosť iného odboru alebo subjektu	Termín
-	-	-
<b>Financovanie projektu</b>		
Druh výdavku	Termín (rok)	Náklady spolu (eur)
Realizácia stavby	2015	7890
<b>Spolu</b>		

<b>Projektový zámer č. 11</b>		
Názov projektu	<b>Rekonštrukcia budovy hygienického centra (HC) a jej prispôsobenie pre komunitné aktivity</b>	
Partneri	x	
Začatie a ukončenie projektu	2017	
Stav projektu pred realizáciou	- zlý technický stav budovy - chýbajúce priestory pre komunitné aktivity	
Cieľ projektu	<b>Rekonštruovať články technickej infraštruktúry v zlom technickom stave.</b>	



Výstupy	Rekonštruovaná budova HC	
Užívatelia	Obyvatelia MRK	
Indikátory monitoringu	Zvýšenie kvality technickej infraštruktúry	
Zmluvné podmienky	VO - výber dodávateľa	
Riziká	Neschválenie NFP, výber dodávateľa cez VO	
<b>Realizácia projektu</b>		
Fáza/míľnik	Súčinnosť iného odboru alebo subjektu	Termín
Príprava projektovej dokumentácie	projektant	2017
Oznámenie stavebných úprav	MSÚ Levoča, Spoločný stavebný úrad	
Spracovanie a registrácia žiadosti o NFP, zhromaždenie príloh	-	
Výber dodávateľa, podpis zmluvy	-	
Realizácia projektu	Obstaraná firma	
Kolaudácia	Spoločný stavebný úrad	
<b>Financovanie projektu</b>		
Druh výdavku	Termín (rok)	Náklady spolu (eur)
Projektová dokumentácia	2017	1500
Realizácia stavby	2017	
<b>Spolu</b>		

<b>Projektový zámer č.12</b>	
Názov projektu	<b>Vodozádržné opatrenia na svahovitom teréne v katastri obce – spracovanie návrhu</b>
Partneri	Odborník / poradca pre vodozádržné opatrenia
Začatie a ukončenie projektu	2015
Stav projektu pred realizáciou	Potreba vodozádržných opatrení v dôsledku privalových dažďov, ktoré ohrozujú obec
Cieľ projektu	Zabezpečiť ochranu obce pred privalovými dažďami.
Výstupy	Realizovať návrh vodozádržných opatrení (retenčné – zasakovacie pásy a pod.)
Užívatelia	Obyvatelia obce



Indikátory monitoringu	Zvýšenie kvality technickej infraštruktúry	
Zmluvné podmienky	-	
Riziká	-	
<b>Realizácia projektu</b>		
Fáza/míľnik	Súčinnosť iného odboru alebo subjektu	Termín
Konzultácie s odborníkom	-	2015
Vypracovanie návrhov a odporúčaní		
Spracovanie a registrácia žiadosti o NFP, zhromaždenie príloh	-	
Výber dodávateľa, podpis zmluvy	-	
Realizácia projektu	Obstaraná firma	
Kolaudácia	Spoločný stavebný úrad	
<b>Financovanie projektu</b>		
Druh výdavku	Termín (rok)	Náklady spolu (eur)
Konzultácie, vypracovanie návrhu	2015	1 500
Realizácia stavby		
<b>Spolu</b>		

<b>Projektový zámer č.13</b>	
Názov projektu	<b>Športové ihrisko</b>
Partneri	x
Začatie a ukončenie projektu	
Stav projektu pred realizáciou	Potreba prenájmu alebo kúpy pozemku vhodného pre vybudovanie športovisko – rokovanie s majiteľom (v zmysle ÚPD alebo v novej lokalite)
Cieľ projektu	Vybudovať podmienky pre rozvoj športu v obci.
Výstupy	Vybudované športovisko s vybavením – terénne úpravy, oplotenie, šatne, vybavenie
Užívatelia	Obyvatelia obce
Indikátory monitoringu	Zvýšenie počtu aktívne športujúcich obyvateľov obce
Zmluvné podmienky	Nájomná zmluva(kúpno-predajná zmluva)



Riziká	Nezáujem vlastníkov pozemkov	
<b>Realizácia projektu</b>		
Fáza/míľnik	Súčinnosť iného odboru alebo subjektu	Termín
Rokovanie s majiteľmi pozemkov	-	
Vypracovanie projektu		
Spracovanie a registrácia žiadosti o NFP, zhromaždenie príloh	-	
Výber dodávateľa, podpis zmluvy	-	
Realizácia projektu	Obstaraná firma	
Kolaudácia	Spoločný stavebný úrad	
<b>Financovanie projektu</b>		
Druh výdavku	Termín (rok)	Náklady spolu (eur)
Realizácia stavby	2017 - 2018	20 000
<b>Spolu</b>		

<b>Projektový zámer č.14</b>	
Názov projektu	<b>Cykloturistický chodník</b>
Partneri	Lesy SR, Urbariát
Začatie a ukončenie projektu	2016
Stav projektu pred realizáciou	
Cieľ projektu	<b>Zlepšiť podmienky pre rozvoj vidieckeho cestovného ruchu a drobných služieb. Vybudovať</b> cyklistický chodník s oddychovou zónou a výhľadom na obec Dlhé Stráže a Levočské vrchy
Výstupy	majetkovo – vysporiadať časti trasy zrealizovať cykloturistické značenie vybudovať odpočívadlo dobudovať miestnu komunikáciu zabezpečiť vypožičku bicyklov, ktoré budú umiestnené v centre športového nariadenia <i>Návrh na trasu cyklistického chodníka je nasledovná: Ocú- kostol sv. Juraja – kríž Katarína Tomečko- Hlavisko-Duhanová-Bicír-Hôrka-Ocú. Možné je spojenie s obcami Dravce , Bukovinka. Cestou bude možnosť uskutočniť prehliadku kostola.</i>



Užívatelia	Obyvatelia obce, turisti - cykloturisti	
Indikátory monitoringu	Vybudovaná cyklotrasa, zvýšenie počtu turistov v obci	
Zmluvné podmienky	Nájomné zmuvy pre nehnuteľnosti	
Riziká	Neschválenie NFP	
<b>Realizácia projektu</b>		
Fáza/míľnik	Súčinnosť iného odboru alebo subjektu	Termín
Rokovanie s majiteľmi pozemkov – nájomné zmluvy		
Projektová dokumentácia		
Spracovanie žiadosti o NFP		
Realizácia projektu		
<b>Financovanie projektu</b>		
Druh výdavku	Termín (rok)	Náklady spolu (eur)
Projektová dokumentácia	2016	<b>20 000</b>
Realizácia	22016	
<b>Spolu</b>		

<b>Projektový zámer č. 15</b>	
Názov projektu	Skrášlenie vstupu do obce
Partneri	x
Začatie a ukončenie projektu	2017
Stav projektu pred realizáciou	Neatraktívny vstup do obce
Cieľ projektu	<b>Využiť miestny potenciál v oblasti rozvoja vidieckeho cestovného ruchu a drobných služieb v súlade s ochranou a starostlivosťou o ŽP.</b> Zatraktívniť časti obce novou výsadbou.
Výstupy	okrasné stromy, záhradná skalka
Užívatelia	Obyvatelia obce, turisti
Indikátory monitoringu	Zvýšenie počtu návštevníkov obce, zvýšenie podielu zelene v obci
Zmluvné podmienky	
Riziká	Neschválenie ŽoNFP





<b>Realizácia projektu</b>		
Fáza/míľnik	Súčinnosť iného odboru alebo subjektu	Termín
Spracovanie projektovej dokumentácie – záhradného architekta		
Spracovanie a predloženie ŽoNFP		
Realizácia		
<b>Financovanie projektu</b>		
Druh výdavku	Termín (rok)	Náklady spolu (eur)
Projektová dokumentácia	2017	10 000
Realizácia	2017	
<b>Spolu</b>		

<b>Projektový zámer č. 16</b>	
Názov projektu	Značenie obce
Partneri	x
Začatie a ukončenie projektu	2018
Stav projektu pred realizáciou	obec nemá značenia
Cieľ projektu	<b>Zlepšiť podmienky pre rozvoj vidieckeho cestovného ruchu a drobných služieb.</b>
Výstupy	orientačné tabule – označenie smeru (rozchodníky) – umiestnenie významných inštitúcií, budov a iné údaje, ktoré uľahčujú orientáciu v obci
Užívatelia	Obyvatelia obce, turisti
Indikátory monitoringu	Zlepšenie orientácie v obci
Zmluvné podmienky	-
Riziká	Neschválenie ŽoNFP
<b>Realizácia projektu</b>	
Fáza/míľnik	Súčinnosť iného odboru alebo subjektu
Spracovanie projektovej dokumentácie – záhradného architekta	
Spracovanie a predloženie ŽoNFP	
Realizácia	
<b>Financovanie projektu</b>	



Druh výdavku	Termín (rok)	Náklady spolu (eur)
Realizácia	2018	2000
<b>Spolu</b>		

<b>Projektový zámer č. 17</b>		
Názov projektu	<b>Lengwartská šmakovica</b>	
Partneri	ZŠ, MŠ	
Začatie a ukončenie projektu	každoročne	
Stav projektu pred realizáciou	Obci chýba celoobecná akcia	
Cieľ projektu	<b>Vytvoriť ponuku kultúrno-spoločenských a športových aktivít pre zlepšenie komunitného života a podporu medziľudských vzťahov v obci.</b>	
Výstupy	Raz ročne: súťaž vo varení, športové súťaže, tvorivé aktivity, kultúrny program, informačné aktivity, napr. na tému poľovníctvo	
Užívatelia	Obyvatelia obce, turisti	
Indikátory monitoringu		
Zmluvné podmienky	-	
Riziká	Neschválenie ŽoNFP	
<b>Realizácia projektu</b>		
Fáza/míľnik	Súčinnosť iného odboru alebo subjektu	Termín
Spracovanie projektovej dokumentácie – záhradného architekta		
Spracovanie a predloženie ŽoNFP		
Realizácia		
<b>Financovanie projektu</b>		
Druh výdavku	Termín (rok)	Náklady spolu (eur)
Realizácia podujatia	2015 - 2022	á 3500
<b>Spolu</b>		



## Časť 4: Realizačná časť

### 4.1 Legislatíva

**Obec ako** územný celok vymedzený podľa klasifikácie štatistických územných jednotiek je v zmysle zákona č.539/2008 Z.z. o podpore regionálneho rozvoja **subjektom**, ktorý je povinný participovať na rozvoji **sociálnych, hospodárskych, kultúrnych a environmentálnych** procesov a vzťahov, ktoré v nej prebiehajú a ktoré prispievajú k zvyšovaniu jej konkurencieschopnosti, trvalému hospodárskemu rozvoju, sociálnemu rozvoju a územnému rozvoju i k vyrovnávaniu hospodárskych rozdielov a sociálnych rozdielov medzi regiónmi. Sociálno-ekonomickými partnermi obce v tomto procese sú podnikatelia a mimovládne organizácie pôsobiace v oblasti regionálneho rozvoja na miestnej, regionálnej alebo celoštátnej úrovni.

Regionálny rozvoj má byť zameraný najmä na:

- w) komplexné využívanie vnútorného rozvojového potenciálu územia - **prírodných, kultúrnych, materiálnych, finančných, ľudských a inštitucionálnych zdrojov**,
- x) rozvoj **vedy, výskumu a vývoja** prispievajúci k celkovému rozvoju regiónu so zreteľom na podporu zavádzania nových technológií a inovácií pri rešpektovaní vnútorných špecifík regiónu,
- y) rozvoj **informatizácie a digitalizácie** v regióne,
- z) rozvoj **hospodárstva a podnikateľského prostredia** v regióne s cieľom zvýšiť jeho produktivitu, optimalizovať štruktúru hospodárstva, vytvárať nové pracovné miesta a stabilizovať ohrozené pracovné miesta,
- aa) rozvoj **ľudských zdrojov vrátane zvyšovania vzdelanostnej úrovne, kvalifikácie a zlepšovania prípravy detí** a mladých dospelých na trh práce,
- bb) predchádzanie **sociálneho vylúčenia** a zmierňovanie jeho negatívnych dôsledkov, podporu rovnosti príležitostí na trhu práce a podporu znevýhodnených komunit,
- cc) **realizáciu verejných prác** podporujúcich rozvoj regiónu,
- dd) zlepšenie a rozvoj **sociálnej infraštruktúry** regiónu,
- ee) zlepšenie **dopravnej a technickej vybavenosti** regiónu, inžinierskych stavieb,
- ff) rozvoj **cestovného ruchu**,
- gg) **medzištátnu, cezhraničnú a medziregionálnu spoluprácu** v oblasti regionálneho rozvoja v záujme trvalo udržateľného rozvoja regiónu,
- hh) zachovanie **identity a rozvoj kultúry a starostlivosť o kultúrne dedičstvo** regiónov a sídiel,
- ii) rozvoj **pôdohospodárstva a rozvoj vidieka**, rozvoj vidieckych oblastí a zvyšovanie kvality života na vidieku,
- jj) realizáciu opatrení na **ochranu, udržiavanie a zveľaďovanie životného prostredia** a na obmedzovanie vplyvov poškodzujúcich životné prostredie a zlepšenie environmentálnej infraštruktúry regiónu,
- kk) **ochranu prírody, efektívne využívanie prírodných zdrojov** regiónu a využívanie alternatívnych zdrojov energie,
- ll) rozvoj **občianskej vybavenosti a rozvoj služieb** v regióne,
- mm) udržateľný rozvoj aglomerácií, obnovu, regeneráciu a **rozvoj miest a obcí podľa záväznej časti príslušnej územnoplánovacej dokumentácie**,
- nn) zvyšovanie **dostupnosti a kvality bývania**,
- oo) budovanie a posilňovanie **štruktúr občianskej spoločnosti, rozvoj prosociálneho správania** obyvateľstva,



- pp) rozvoj **multikultúrnej spoločnosti** v regióne vrátane multikultúrneho dialógu, spolupráce a tolerancie v regiónoch a sídlach,
- qq) rozvoj **telesnej kultúry, športu a turistiky**,
- rr) ochranu, podporu a rozvoj **verejného zdravia**,

Základným strednodobým dokumentom podpory regionálneho rozvoja na území obce je Program hospodárskeho a sociálneho rozvoja, ktorý je obec povinná vypracovať v súlade s cieľmi a prioritami Národnej stratégie a zohľadniť v ňom tiež ciele a priority ustanovené PHSR VÚC, na území ktorého sa obec nachádza.

**Národná stratégia regionálneho rozvoja SR má definované prioritné oblasti rozvoja SR, ktorými sú:**

- a) **Ľudské zdroje** (populácia, zamestnanosť, vzdelávanie, sociálna infraštruktúra životná úroveň),
- b) **Podnikateľské prostredie** (ekonomická výkonnosť a konkurencieschopnosť),
- c) **Výskum, vývoj, inovácie** – poznatkovo orientovaná ekonomika,
- d) **Ochrana a tvorba životného prostredia** (energetika, klimatické zmeny).

**Strategickými cieľmi Stratégie rozvoja Prešovského kraja sú:**

1. posilnenie produktivity a konkurencieschopnosti v kľúčových a perspektívnych odvetviach priemyslu a služieb,
2. zhodnotenie a posilnenie vnútorného potenciálu turizmu s prepojením na ochranu a tvorbu životného prostredia,
3. komplexný rozvoj a posilnenie vidieka na hospodárstve regiónu,
4. zvýšenie kvality ľudského potenciálu – riešenie rómskej otázky a podpora mladých ľudí, rozvoj všetkých foriem celoživotného vzdelávania (CŽV) a celoživotného poradenstva (CŽP).



## 4.2 Súlad cieľov PHSR so národnými stratégiami

Slovenská republika sa riadi Národnou stratégiou regionálneho rozvoja SR v rámci, ktorej napĺňa nasledujúce ciele:

1. posilnenie **produktivity a konkurencieschopnosti** v kľúčových a perspektívnych odvetviach priemyslu a služieb,
2. zhodnotenie a posilnenie **vnútorného potenciálu turizmu** s prepojením **na ochranu a tvorbu životného prostredia**,
3. komplexný **rozvoj a posilnenie vidieka** na hospodárstve regiónu,
4. zvýšenie **kvality ľudského potenciálu** – riešenie rómskej otázky a podpora mladých ľudí, rozvoj všetkých foriem celoživotného vzdelávania (CŽV) a celoživotného poradenstva (CŽP).

### Partnerská dohoda

Slovenská republika dňa 20. 6. 2014 uzavrela s Európskou komisiou **Partnerskú dohodu** o využívaní európskych štrukturálnych a investičných fondov (EŠIF) v rokoch 2014-2020.

Partnerská dohoda stanovuje 11 tematických cieľov:

1. Posilnenie výskumu, technologického rozvoja a inovácií
2. Zlepšenie prístupu k informáciám a IKT a zlepšenie ich využívania a kvality
3. Zvýšenie konkurencieschopnosti MSP, sektora poľnohospodárstva (v prípade EPFRV) a sektora rybárstva
1. akvakultúry (v prípade ENRF)
4. Podpora prechodu na nízkouhlíkové hospodárstvo vo všetkých sektoroch
5. Podpora prispôsobovania sa zmene klímy, predchádzanie a riadenie rizika
6. Zachovanie a ochrana životného prostredia a podpora efektívneho využívania zdrojov
7. Podpora udržateľnej dopravy a odstraňovanie prekážok v kľúčových sieťových infraštruktúrach
8. Podpora udržateľnosti a kvality zamestnanosti a mobility pracovnej sily
9. Podpora sociálneho začlenenia, boj proti chudobe a akejkoľvek diskriminácii
10. Investovanie do vzdelania, školení a odbornej prípravy, ako aj zručností a celoživotného vzdelávania
11. Posilnenie inštitucionálnych kapacít orgánov verejnej správy a zainteresovaných strán a efektivity verejnej správy

### Európske štrukturálne a investičné fondy na roky 2014 - 2020

Operačné programy cieľa Investovanie do rastu a zamestnanosti (15 329 mil. EUR)	Operačné programy cieľa Európska územná spolupráca (223 mil. EUR)
OP Výskum a inovácie (OP Val) OP Integrovaná infraštruktúra (OP II) OP Ľudské zdroje (OP ĽZ) OP Kvalita životného prostredia (OP KŽP) Integrovaný regionálny OP (IROP) OP Efektívna verejná správa (OP EVS) OP Technická pomoc OP Program rozvoja vidieka OP Rybné hospodárstvo	Programy cezhraničnej spolupráce (SK - CZ, SK - AT, PL - SK, SK - HU, ENI HU - SK - RO - UA) Programy nadnárodnej spolupráce (Stredná Európa, ETC Dunaj) Programy medziregionálnej spolupráce (INTERREG, ESPON, INTERACT, URBACT)



<b>A) ENVIRONMENTÁLNA OBLASŤ A1) Životné prostredie</b>							
<b>Operačné programy</b>	<b>OP Val</b>	<b>OP LZ</b>	<b>OP KŽP</b>	<b>IROP</b>	<b>EVS</b>	<b>PRV</b>	<b>OP II</b>
<b>Špecifické ciele:</b> A1.1 Vytvoriť podmienky pre nakladanie s odpadovými vodami. A1.2 Zlepšiť systém odpadového hospodárstva na území obce. A1.3 Zvýšiť environmentálne povedomie obyvateľov obce a ich aktivitu v oblasti tvorby a ochrany ŽP. A1.4 Zlepšiť stav kvality vody vo verejnom vodovode.			x			x	
<b>Špecifické ciele:</b> A 2.1 Rekonštruovať články technickej infraštruktúry v zlom technickom stave. A 2.2 Pripraviť podmienky pre novú individuálnu bytovú výstavbu v zmysle ÚPD. A 2.3 Dobudovať chýbajúce články technickej infraštruktúry.			x	x		x	
<b>B) EKONOMICKÁ OBLASŤ - Ekonomika – podnikanie – služby – zamestnanosť – cestovný ruch</b>							
<b>Operačné programy</b>	<b>OP Val</b>	<b>OP LZ</b>	<b>OP KŽP</b>	<b>IROP</b>	<b>EVS</b>	<b>PRV</b>	<b>OP II</b>
<b>Špecifické ciele:</b> B 1.1 Zlepšiť podmienky pre rozvoj vidieckeho cestovného ruchu a drobných služieb. B 1.2 Podporiť udržanie a rozvoj pracovných zručností obyvateľov MRK v produktívnom veku.		x		x		x	
<b>C) SOCIÁLNA OBLASŤ - Sociálna a zdravotná oblasť, Školstvo a vzdelávanie, Kultúra, kultúrne dedičstvo a spoločenský život, Šport</b>							
<b>Operačné programy</b>	<b>OP Val</b>	<b>OP LZ</b>	<b>OP KŽP</b>	<b>IROP</b>	<b>EVS</b>	<b>PRV</b>	<b>OP II</b>
<b>Špecifické ciele:</b> C 1.1 Zvýšiť povedomie obyvateľov obce o výhodách a kvalite miestnych vzdelávacích inštitúcií. C 1.2 Vytvoriť ponuku kultúrno-spoločenských a športových aktivít pre zlepšenie komunitného života a podporu medziľudských vzťahov v obci. C 1.3 Vytvoriť podmienky a ponuku sociálnych služieb na základe potrieb obyvateľov obce .		x				x	



### 4.3 Popis úloh jednotlivých partnerov pri realizácii PHSR.

Partnermi realizácie jednotlivých aktivít PHSR sú subjekty:

- verejnej správy – základná a materská škola, relevantné inštitúcie pre jednotlivé oblasti rozvoja obce (ÚPSVaR, okresný úrad – odbor starostlivosti o ŽP, Spoločný stavebný úrad, Mestské služby mesta Levoča),
- spolupracujúce firmy a spoločnosti, s ktorými má obec zmluvu (na základe VO alebo priamym zadaním),
- vlastníci hnuiteľného i nehnuteľného majetku na území obce,
- spolupracujúce záujmové skupiny, občianske združenia, neziskové organizácie (napr. MAS LEV) so sídlom al.prevádzkou v obci, s činnosťou, kt. Vykonávajú na území obce,
- donori a poskytovatelia grantov, dotácií, darov.

Úlohy uvedených partnerov vychádzajú z prílušnej legislatívy, uzatvorených zmlúv i dohodnutých záväzkov v rámci jednotlivých aktivít PHSR.

### 4.4 Popis postupov organizačného a inštitucionálneho zabezpečenia realizácie

Realizácia Programu hospodárskeho a sociálneho rozvoja začína po vypracovaní a schválení tohto strategického dokumentu obecným zastupiteľstvom. Realizáciu zabezpečuje samospráva po celú dobu platnosti dokumentu.

PHSR obce a jeho prípadná aktualizácia je podmienkou na predloženie žiadosti obce o poskytnutie dotácie zo štátneho rozpočtu a z doplnkových zdrojov.

V zmysle § 12 zákona o regionálnom rozvoji obec vo svojej pôsobnosti na účely podpory regionálneho rozvoja:

- a) analyzuje a hodnotí úroveň rozvoja svojho územia a jeho častí, zabezpečuje jeho trvalo udržateľný hospodársky rozvoj, sociálny rozvoj a územný rozvoj,
- b) zabezpečuje a koordinuje vypracovanie a realizáciu PHSR obce pravidelne ho monitoruje každoročne do 31. mája zasiela príslušnému vyššiemu územnému celku správu o jeho plnení zabezpečuje súlad PHSR obce s územnoplánovacou dokumentáciou,**
- c) spolupracuje s VÚC, na území ktorého sa obec nachádza, na príprave a realizácii PHSR VÚC a na účely evidencie poskytuje vyššiemu územnému celku PHSR obce,
- d) podieľa sa na plnení úloh, ktoré súvisia so zameraním podpory regionálneho rozvoja v spolupráci s ministerstvom a ostatnými sociálno-ekonomickými partnermi, ktorí sa nachádzajú na území obce,
- e) vytvára podmienky na vznik a rozvoj územnej spolupráce a partnerstiev,
- f) spolupracuje s ďalšími obcami, regiónmi a územnými celkami alebo s orgánmi iných štátov, ktoré plnia funkcie územnej samosprávy,
- g) podporuje rozvoj podnikateľských aktivít potrebných na rozvoj obce.

Realizácia Programu hospodárskeho rozvoja a sociálneho rozvoja obce Dlhé Stráže je činnosťou **samosprávy** a obec ju vykonáva prostredníctvom svojich orgánov (**obecné zastupiteľstvo, starosta**).

#### **Obecné zastupiteľstvo:**

- 1) berie na vedomie návrh strategickje časti dokumentu,
- 2) schvaľuje celý dokument PHSR,
- 3) každoročne schvaľuje vyhodnotenie plnenia PHSR,



- 4) schvaľuje spolufinancovanie jednotlivých projektov financovaných z doplnkových zdrojov financovania a z prostriedkov rozpočtu obce,
- 5) schvaľuje každoročne hodnotiace a monitorovacie správy,
- 6) rozhoduje o zmenách a aktualizácii programu.

**Starosta:**

- 1) podpisuje uznesenie o schválení (i o aktualizácii či doplnkov) PHSR,
- 2) riadi proces realizácie PHSR,
- 3) vykonáva uznesenia a zastupuje obec vo vzťahu k štátnym orgánom, k právnickým a fyzickým osobám (riadiace orgány jednotlivých operačných programov, dodávatelia, fondy a iné),
- 4) spolupracuje s externými subjektami,
- 5) zabezpečuje činnosti na úrovni jednotlivých projektov (príprava projektovej dokumentácie, príslušné povolenia, proces verejného obstarávania, dodávky služieb, tovarov a stavebných prác) a prípravu žiadostí o doplnkové zdroje financovania,
- 6) komunikuje s partnermi PHSR, ktorými sú na miestnej úrovni predovšetkým vzdelávacie inštitúcie, spolky, aktivisti a na regionálnej úrovni relevantné inštitúcie.

**Obecný úrad:**

- 1) zabezpečuje inštitucionálne a administratívne veci týkajúce sa plnenia PHSR,
- 2) okrem prípadov, kedy budú žiadateľmi/prijímateľmi projektov iné subjekty v plnom rozsahu zabezpečuje (vykonáva) administráciu a procesy komunikácie, hodnotenia, monitorovania PHSR.

## 4.5 Stručný popis komunikačnej stratégie

Hlavným cieľom komunikačnej stratégie je komunikácia s občanmi a dosiahnutie stavu, aby bol každý občan o všetkých súvislostiach, ktoré pre neho z PHSR a jeho realizácie vyplynú, informovaný včas, v dostatočnom rozsahu a primeranou formou.

Od počiatkovej fázy prípravy Programu hospodárskeho a sociálneho rozvoja obce Dlhé Stráže obec prezentovala a propagovala tento proces a umožňovala obyvateľov participovať na ňom.

Všetky priebežné informácie boli zverejnené na **web stránke obce** (Zámer spracovania, Zápisy zo stretnutí, priebežné výstupy, pozvánky). V obci bol tiež zrealizovaný e-dotazník zameraný na jednotlivé oblasti života obce.

V mesiaci august 2015 bol návrh dokumentu zverejnený pre širokú verejnosť za účelom verejného pripomienkovania a po schválení obecným zastupiteľstvom 12.12.2015 bol zverejnený na web stránke obce Dlhé Stráže ([www.dlhestraze.sk](http://www.dlhestraze.sk)).

V priebehu **realizácie akčného plánu** PHSR budú jednotlivé aktivity prezentované verejnosti formou:

- 1) pozvánok a oslovovacích listov,
- 2) pozvánok na správne konania v zmysle stavebného zákona,
- 3) verejnými vyhláškami v zmysle stavebného konania,
- 4) informačných článkov v obecnom časopise,
- 5) oznamov na web stránke obce, obecnej tabuli, sociálnej sieti FB,
- 6) zápisníc z rokovania obecného zastupiteľstva a ním zriadených komisií či pracovných skupín,
- 7) povinnej publicity projektov zo zdrojov EŠIF, štátnych dotácií a iných donorov.

**Raz ročne** obec zrealizuje **odpočet zrealizovaných aktivít** za predošlý kalendárny rok a vypracuje akčný plán na nasledujúci kalendárny rok, ktorého obsahová i finančná časť je zapracovaná do ročného rozpočtu obce.





## 4.6 Systém monitorovania a hodnotenia

Monitorovanie a hodnotenie súvisí aj s analýzou a riadením rizík a komunikáciou s verejnosťou ako „pravidelný odpočet“ a prezentácia dosiahnutých výsledkov. Monitoring umožňuje PHSR vhodne aktualizovať (časovo a vecne), či uplatniť iný prístup a vychádza z Plánu hodnotenia a monitorovania. Je dôležité uistiť sa, že vybrané aktivity a projekty skutočne prispievajú k riešeniu identifikovaných problémov a dosiahnutiu strategických cieľov.

**Monitorovanie** sa realizuje priebežne počas celého trvania platnosti PHSR na úrovni plnenia jednotlivých aktivít . Výstupom monitorovacieho procesu je **súhrnná správa za každý úplynulý kalendárny rok**, ktorú schvaľuje obecné zastupiteľstvo. Cieľom monitorovania je získavanie informácií o skutočnom plnení aktivít, čo môže byť východiskom pre zmenu prípadného negatívneho vývoja, spôsobu realizácie, definovanie a prijatie nových či pozmenených opatrení.

*Monitoring sa vykonáva priebežne aj v rámci projektov EŠIF v intervaloch, ktoré sú dohodnuté v zmluve o nenávratnom finančnom príspevku.*

**Hodnotenie** sa realizuje na úrovni celého Programu hospodárskeho a sociálneho rozvoja obce Dlhé Stráže. Výstupy hodnotenia sú súčasťou súhrnnej správy **za každý úplynulý kalendárny rok**, ktorú schvaľuje obecné zastupiteľstvo.



## 4.7 Akčný plán na daný rozpočtový rok s výhľadom na 2015 – 2016 – 2017 - vecný a časový harmonogram realizácie jednotlivých opatrení a projektov

A Environmentálna oblasť				
	Termín (rok)	Financovanie	Zodpovedný	Ukazovateľ výstupu
A 1.1.1 Vysporiadať chýbajúce pozemky na výstavbu ČOV a prístupovej cesty:	2016-2018	0	vedenie obce	Majetkovo vysporiadané pozemky
- doplniť chýbajúce zmluvy	2016-2018	2 000	vedenie obce	Kompletné zmluvy
- zabezpečiť stavebné povolenie	2016	0	vedenie obce, stavebný úrad	Platné stavebné povolenie
A 1.1.3 Vybudovať ČOV s prístupovou cestou	2016-2022	268 664	vedenie obce obstaraná firma	ČOV v užívaní Prístupová cesta k ČOV
A 1.1.4 Vybudovať chýbajúce kanalizačné vetvy v zmysle platného stavebného povolenia	2016-2022	333 756	vedenie obce obstaraná firma	Dobudovaná kanalizácia v obci
A 1.2.1 Vypracovať finančnú analýzu odpadového hosp. obce (t.j. príjmy, výdavky, zabezpečené služby, chýbajúce služby)	2016	500	Vedenie obce	Finančná analýza
A 1.2.2 Zabezpečiť poplatky (v primeranej výške) od všetkých obyvateľov obce.	2016	0	Obecné zastupiteľstvo	VZN obce so stanovenou výškou poplatku za vývoz odpadu
A 1.2.3 Realizovať jarné a jesenné upratovanie formou veľkokapacitných kontajnerov (t.j. 2x ročne)	2016-2022	1560	vedenie obce	2x ročne umiestnené veľkokapacitné kontajnery
A 1.2.4 Zabezpečiť 1100 l kontajnerov na TKO v rómskej osade (prostredníctvom grantu), separovanie do vriec a výber poplatkov za TKO.	2015-2016	1 000	vedenie obce	4-5 kontajnerov na TKO a separovaný odpad
A 1.2.5 V spolupráci s firmou Hamstra vytvorí zberné miesto pre biologický odpad zo záhrad a verejných priestranstiev (vrátane potrebného vybavenia – štiepkovač, dovybavenie traktora)	2016	0	vedenie obce Partner: firma Hamstra	Zberné miesto na bioodpad Vybavenie



A 1.2.6 Zabezpečiť obecné smetné koše v obci (20ks)	2017	5 000	vedenie obce	20 smetných košov umiestnených v obci
A 1.3.1 Informovať obyvateľov obce v občasníku (a na web stránke) o témach týkajúcich sa nakladania s odpadmi: - spaľovanie odpadu, bio-odpadu - separovanie - minimalizovanie - domáce kompostovanie a pod.	2015-2022	300	vedenie obce	Publikované články a informácie o témach: spaľovanie odpadu, bio-odpadu separovanie minimalizovanie domáce kompostovanie a pod.
A 1.3.2 Vyžiadať si od majiteľa a správcu verejného vodovodu dlhodobé výsledky o kvalite vody.	2015-2022	0	vedenie obce	Výsledky o kvalite vody za posledné 3 roky
A 1.3.3 Rokovať s majiteľom a správcom verejného vodovodu o možnostiach nápravy kvality vody vo verejnom vodovode.	2015-2022	0	vedenie obce	Zápis s rokovania
A 1.3.4 Realizovať nezávislý rozbor vody (predovšetkým po jarných dažďoch).	2015-2022	500	vedenie obce	Výsledky nezávisleho rozboru
A 1.3.5 Zistiť možnosti zabezpečenia vody v cisterne v období poskytovania nekvalitnej vody.	2015-2022	0	vedenie obce	Informácie o možnosti zabezpečenia vody v cisterne
A 2.1.3 Zabezpečiť predbežnú štúdiu o možnosti komplexnej rekonštrukcie obecného rozhlasu (resp. o možnosti vybudovania bezdrôtového rozhlasu)	2016	500	vedenie obce vybraný projektant	Štúdia komplexnej rekonštrukcie ob.rozhlasu
A 2.1.4 Renovovať existujúce oplatenie cintorína (drevo, kov, kameň)	2016	1 500	vedenie obce	Renovované oplatenie
A 2.1.5 Zabezpečiť nevyhnutnú projektovú dokumentáciu a stavebné povolenie pre rekonštrukcie miestnych komunikácií	2016-2018	3 000	vedenie obce vybraný projektant	Projektová dokumentácia Stavebné povolenie
A 2.1.6 a) od kostola k hospod.družstvu (200 m) - povrchové úpravy v spolupráci s firmou Hamstra	2015	1 500	vedenie obce obstaraná firma	Projektová dokumentácia Stavebné povolenie Rekonštruovaná miestna kom.
A 2.1.6 e) spevnené plochy okolo Kultúrneho domu – 50 m	2016	10 000	vedenie obce obstaraná firma	Projektová dokumentácia Stavebné povolenie Rekonštruovaná miestna kom.
A 2.1.7 Rekonštruovať budovu kultúrneho domu - výmena okien a sklobetónových otvorov - zateplenie vonkajšieho muriva - oprava sokla	2016	85 000	vedenie obce obstaraná firma	Projektová dokumentácia Stavebné povolenie Rekonštruovaná budova KD
A 2.1.8 Rekonštruovať budovu Základnej školy - zateplenie vonkajšieho muriva	2016	55 000	vedenie obce obstaraná firma	Projektová dokumentácia Stavebné povolenie Rekonštruovaná budova ZŠ
A 2.1.9 Rekonštruovať budovu Domu smútku - odvlhčenie obvodového muriva - oprava okapového chodníka	2015	7890	vedenie obce obstaraná firma	Projektová dokumentácia Stavebné povolenie Rekonštruovaná budova DS
A 2.1.10 Rekonštrukcia budovy hygienického centra a jeho modernizácia - úprava priestorov na komunitné aktivity (KC) – vypracovať PD	2017	1500	vedenie obce obstaraná firma	Projektová dokumentácia Stavebné povolenie



				Rekonštruovaná budova HC
A 2.1.11 Zabezpečiť vysporiadanie pozemkov na miestnom toku Bicír	2016-2017	500	vedenie obce	Vysporiadané pozemky - LV
A 2.1.12 Rokovať so správcom toku o nevyhnutných úpravách časti toku	2016-2017	0	vedenie obce	Zápis z rokovania
A 2.1.13 Vypracovať návrh vodozádržných opatrení v spolupráci s odborníkmi v horných častiach obce	2015	0	vedenie obce konzultant	Návrh opatrení
A 2.1.14 Realizovať návrh vodozádržných opatrení (retenčné – zasakovacie pásy a pod.)	2015	1500	vedenie obce obstaraná firma	Vodozádržné opatrenia
A 2.2.1 Vytvoriť predbežnú štúdiu o možnosti vysporiadania / usporiadania pozemkov v zmysle aktuálne platnej ÚPD pre potreby IBV	2015-2016	0	vedenie obce	štúdia
A 2.2.2 Zrealizovať verejné zhromaždenie (pre vlastníkov pozemkov i pre širokú verejnosť) s cieľom prerokovať možnosti možnosti vysporiadania / usporiadania pozemkov pre potreby novej IBV v 3 lokalitách	2015-2016	0	vedenie obce	Verejné zhromaždenie
A 2.2.3 Zabezpečiť preskúmanie ÚPD ( <i>obec povinne pravidelne, najmenej však raz za štyri roky preskúma schválený územný plán, či nie sú potrebné jeho zmeny a doplnky alebo či netreba obstarat' nový územný plán (§30 ods. 4).</i> )	2016-2018	0	vedenie obce	Preskúmanie ÚPD
A 2.2.4 Zabezpečiť geometrický plán v zmysle dohody vlastníkov pozemkov pre novú IBV v troch lokalitách	2015-2016	0	vedenie obce	Geometrický plán
A 2.3.1 Rokovať s majiteľmi nehnuteľností vhodných na vybudovanie športoviska o možnosti dlhodobého prenájmu alebo predaji.	2016	0	vedenie obce	Vysporiadané pozemky pre vybudovanie športoviska
A 2.3.2 Realizovať terénne úpravy (ornica, trávnik)	2017	10000	vedenie obce zmluvná firma	Realizované terénne úpravy
<b>B Ekonomická oblasť</b>				
B 1.1.1 Zrealizovať verejnú výzvu na prenájom Ekosalaša na účely poskytovania služieb v cestovnom ruchu (na základe predloženého zámeru činnosti)	2016	0	vedenie obce	Verejná výzva
B 1.1.2 Zistiť možnosti presunu objektu na iné vybrané miesto (vlastnícke vzťahy, podmienky donora)	2016	0	vedenie obce	Informácia o možnosti presunu objektu Ekosalaš
B 1.1.3 Vybudovať cyklistický chodník s oddychovou zónou a výhľadom na obec Dlhé Stráže a Levočské vrchy	2016	20000	vedenie obce	Vybudovaný cyklistický chodník
B 1.1.3 a) majetkovo – vysporiadať časti trasy	2016	0	vedenie obce	Vysporiadané pozemky
B 1.1.3 b) zrealizovať cykloturistické značenie	2016	0	vedenie obce	Vyznačený cykloturistický chodník
B 1.1.3 c) vybudovať odpočívadlo	2016	0	vedenie obce	Odpočívadlo



B 1.1.3 d) dobudovať miestnu komunikáciu (viď A...)	2016	0	vedenie obce	Dobudovaná miestna komunikácia
B 1.1.3 e) zabezpečiť vypožičku bicyklov, ktoré budú umiestnené v centre športového náradia	2016	0	vedenie obce	Požičovňa bicyklov
B 1.1.4 Zatraktívniť časti obce novou výsadbou – „Skrášlenie vstupu do obce“ 2017(okrasné stromy, záhradná skalka) – 10 000 eur	2017	10000	vedenie obce obstaraná firma	Zrealizovaná výsadba
B 1.1.8 Zrealizovať verejnú výzvu na vytvorenie obchodu v obci (na prenájom priestorov, na prevádzkovanie obchodu)	2016	0	vedenie obce	Verejná výzva
B 1.2.1 V spolupráci s ÚPSVaR: Vyhľadávať pracovné ponuky vhodné pre obyvateľov s nízkou kvalifikáciou	2015-2022	0	vedenie obce	Zverejnené voľné ponuky
B 1.2.2 V spolupráci s ÚPSVaR: Poskytovať možnosti Nástrojov aktívnej politiky trhu práce pre obyvateľov s nízkou kvalifikáciou	2015-2022	0	vedenie obce	Zmluvy s ÚPSVaR a UoZ
<b>C Sociálna oblasť</b>				
C 1.1.1 Realizovať v škole Deň otvorených dverí pre rodičov detí v predškolskom veku	2015-2022	0	vedenie obce vedenie ZŠ, MŠ	Deň otvorených dverí (každoročne)
C 1.1.2 Osloviť úspešných absolventov miestnej školy a propagovať úroveň miestnej školy	2016	0	vedenie obce vedenie ZŠ, MŠ	Beseda, článok
C 1.1.3 Vypracovať návrh (finančný, prevádzkový) na možnosť rozdeliť ročníky do samostatných tried (v spolupráci s inými samosprávami, školskými úradmi)	2016	0	vedenie obce vedenie ZŠ, MŠ	návrh (finančný, prevádzkový) na možnosť rozdelenia tried
C 1.1.4 Vypracovať návrh zriadenia nultého ročníka v ZŠ a realizovať ho.	2016-2018	0	vedenie obce vedenie ZŠ,	návrh (finančný, prevádzkový) na možnosť otvorenia ročníka
C 1.2.1 Realizovať kultúrno-spoločenské podujatia organizované ZŠ a MŠ na obecnej úrovni	2015-2020	0	vedenie obce vedenie ZŠ, MŠ	Podujatia ZŠ – MŠ - obec
C 1.2.2 Vytvoriť ponuku a podmienky pre športové aktivity pre ženy a dievčatá (cross-fit, aerobic)	2015	500	vedenie obce	Ponuka športových aktivít pre ženy
C 1.2.3 Vytvoriť ponuku a podmienky pre športové aktivity pre mládež	2015 - 2022	0	vedenie obce, OcZ	Ponuka športových aktivít pre mládež
C 1.2.4 Realizovať v spolupráci so športovcami obecné športové súťaže: - Obecné majstrovstvá v pretláčaní - Malá obecná futbalová liga - Malá obecná hokejová liga - Stolnotenisové turnaje	2015-2022	1500	vedenie obce, OcZ	Realizované súťaže podľa pripraveného plánu



C 1.2.5 Podporiť a iniciovať hasičské súťaže na obecnej úrovni / mimo obce	2015-2022	1500	vedenie obce, OcZ, DHZ	Hasičská súťaž na území obce
C 1.2.6 Realizovať stretnutia v Tvorivých dielňach a prezentovať tvorbu	2015-2022	0	vedenie obce, aktívne ženy	Výstava /predaj výrobkov Tvorivej dielne
C 1.2.7 Realizovať tradičné kultúrno – spoločenské podujatia (Fašiangový ples, Deň detí)	2015-2022	2500	vedenie obce, OcZ	Realizované podujatia podľa ročného plánu
C 1.2.8 Realizovať raz ročne celoobecné kultúrno-spoločenské podujatie: Lengwarská šmakovica (súťaž vo varení, športové súťaže, tvorivé aktivity, kultúrny program, informačné aktivity, napr. na tému poľovníctvo)	2015-2022	3500	vedenie obce, OcZ	Celoobecná akcie – každoročne
C 1.3.1 Vytvoriť sociálnu mapu obyvateľstva obce spolu s potrebami znevýhodnených skupín.	2016	200	vedenie obce, OcZ	Sociálna mapa
C 1.3.2 Propagovať možnosť stravovania sa seniorov v miestnej školskej jedálni (vrátane možnosti donášky v obedároch) - Informovať obyvateľov obce prostredníctvom - obecného časopisu - obecnej tabule - web stránky	2015-2022	0	vedenie obce, OcZ	Propagácia možnosti stravovania v šk.jedálni
C 1.3.4 Realizovať prieskum o potrebe poskytovania opatrovateľskej služby.	2016	0	vedenie obce, OcZ	Prieskum (opakovaný)



## Časť 5: Finančná časť

<b>5.1 Indikatívny finančný plán na celú realizáciu PHSR (2015 – 2023)</b>	Spolu
<b>I. Environmentálna oblasť</b>	1033170 eur
<b>II. Ekonomická oblasť</b>	32 000 eur
<b>III. Sociálna oblasť</b>	9 700 eur



## 5.2 Model viaczdrojového financovania jednotlivých opatrení, aktivít (projektov) za účasti sociálno-ekonomických partnerov v území v prepojení na programový rozpočet obce

Aktivity	Klasifikácia stavby	Termín začatia - ukončenia	SPOLU	Verejné		Vlastné	Súkromné	úverové	Iné
				EŠIF	Národné				
<b>A Environmentálna oblasť</b>									
A 1.1.1 Vysporiadať chýbajúce pozemky na výstavbu ČOV a prístupovej cesty:	x	2016-2018	0	0	0	0	0	0	0
- doplniť chýbajúce zmluvy	x	2016-2018	2 000	0	0	2 000	0	0	0
- zabezpečiť vklad do katastra	x	2018	500	0	0	500	0	0	0
- zabezpečiť stavebné povolenie	x	2016	0	0	0	0	0	0	0
A 1.1.2 Zabezpečiť vecné bremeno na pozemkoch určených pre chýbajúce kanalizačné vetvy	x	2022	3 500	0	0	3 500	0	0	0
A 1.1.3 Vybudovať ČOV s prístupovou cestou	2223 Miestne kanalizácie	2016-2022	268 664	255 231	0	13 433	0	0	0
A 1.1.4 Vybudovať chýbajúce kanalizačné vetvy v zmysle platného stavebného povolenia	2223 Miestne kanalizácie	2016-2022	333 756	317 070	0	16 686	0	0	0
A 1.2.1 Vypracovať finančnú analýzu odpadového hosp. obce (t.j. príjmy, výdavky, zabezpečené služby, chýbajúce služby)	x	2016	500	0	0	500	0	0	0
A 1.2.2 Zabezpečiť poplatky (v primeranej výške) od všetkých obyvateľov obce.	x	2016	0	0	0	0	0	0	0





A 1.2.3 Realizovať jarňé a jesenné upratovanie formou veľkokapacitných kontajnerov (t.j. 2x ročne)	x	2016-2022	1560	0	0	0	1560	0	0
A 1.2.4 Zabezpečiť 1100 l kontajnery na TKO v rómskej osade (prostredníctvom grantu), separovanie do vriec a výber poplatkov za TKO.	x	2015-2016	1 000	0	0	0	1 000	0	0
A 1.2.5 V spolupráci s firmou Hamstra vytvorí zberné miesto pre biologický odpad zo záhrad a verejných priestranstiev (vrátane potrebného vybavenia – štiepkovač, dovybavenie traktora)	2420 Ostatné inžinierske stavby, i.n.	2016	0	0	0	0	0	0	0
A 1.2.6 Zabezpečiť obecné smetné koše v obci (20ks)	x	2017	5 000	4 750	0	0	250	0	0
A 1.3.1 Informovať obyvateľov obce v občasníku (a na web stránke) o témach týkajúcich sa nakladania s odpadmi: - spaľovanie odpadu, bio-odpadu - separovanie - minimalizovanie - domáce kompostovanie a pod.	x	2015-2022	300	0	0	0	0	0	0
A 1.3.2 Vyžiadať si od majiteľa a správcu verejného vodovodu dlhodobé výsledky o kvalite vody.	x	2015-2022	0	0	0	0	0	0	0
A 1.3.3 Rokovať s majiteľom a správcom verejného vodovodu o možnostiach nápravy kvality vody vo verejnom vodovode.	x	2015-2022	0	0	0	0	0	0	0
A 1.3.4 Realizovať nezávislý rozbor vody (predovšetkým po jarňých dažďoch).	x	2015-2022	500	0	0	0	500	0	0
A 1.3.5 Zistiť možnosti zabezpečenia vody v cisterne v období poskytovania nekvalitnej vody.	x	2015-2022	0	0	0	0	0	0	0
A 2.1.1 Zrealizovať prekládku niektorých častí rozhlasového vedenia, presmerovanie	x	2018	5 000	4 750	0	0	250	0	0



A 2.1.2 Realizovať nevyhnutnú rekonštrukciu obecného rozhlasu (t.j.výmena rozhlasových reproduktorov)	x	2018	15 000	14 250	0	0	750	0	0
A 2.1.3 Zabezpečiť predbežnú štúdiu o možnosti komplexnej rekonštrukcie obecného rozhlasu (resp. o možnosti vybudovania bezdrôtového rozhlasu)	x	2016	500	0	0	0	500	0	0
A 2.1.4 Renovovať existujúce oplatenie cintorína (drevo, kov, kameň)	X	2016	1 500	0	0	0	1 500	0	0
A 2.1.5 Zabezpečiť nevyhnutnú projektovú dokumentáciu a stavebné povolenie pre rekonštrukcie miestnych komunikácií	x	2016-2018	3 000	0	0	0	3 000	0	0
A 2.1.6 Zabezpečiť rekonštrukciu miestnych komunikácií:									
A 2.1.6 a) od kostola k hospod.družstvu (200 m) - povrchové úpravy v spolupráci s firmou Hamstra	2112 Miestne komunikácie	2015	1 500	0	0	0	1 500	0	0
A 2.1.6 b) od studne k rod.domu č. 103 (50 m) - celková rekonštrukcia cesty s vybudovaním okrajov	2112 Miestne komunikácie	2022	85 000	81 000	0	0	4 000	0	0
A 2.1.6 c) nad cintorínom – 60 m	2112 Miestne komunikácie	2022	80 000	67 000	0	0	3 000	0	0
A 2.1.6 d) ku Lorkovcom a Gibalovcom – 100 m	2112 Miestne komunikácie	2018	98 000	93 000	0	0	95 000	0	0
A 2.1.6 e) spevnené plochy okolo Kultúrneho domu – 50 m	2112 Miestne komunikácie	2016	10 000	9 500	0	0	500	0	0
A 2.1.7 Rekonštruovať budovu kultúrneho domu - výmena okien a sklobetónových otvorov - zateplenie vonkajšieho muriva - oprava sokla	1261 Budovy na kultúrnu a verejnú zábavu	2016	85 000	81 000	0	0	4 000	0	0



A 2.1.8 Rekonštruovať budovu Základnej školy - zateplenie vonkajšieho muriva	1263 Školy, univerzity a budovy na vzdelávanie	2016	55 000	53 000	0	0	2 000	0	0
A 2.1.9 Rekonštruovať budovu Domu smútku - odvlhčenie obvodového muriva - oprava okapového chodníka	1274 Ostatné budovy, i.n.	2015	7890	7100	0	0	790	0	0
A 2.1.10 Rekonštrukcia budovy hygienického centra a jeho modernizácia - úprava priestorov na komunitné aktivity (KC) – vypracovať PD	1274 Ostatné budovy, i.n.	2017	1500	0	0	0	0	0	0
A 2.1.11 Zabezpečiť vysporiadanie pozemkov na miestnom toku Bicír	X	2016-2017	500	0	0	0	0	0	0
A 2.1.12 Rokovať so správcom toku o nevyhnutných úpravách časti toku	X	2016-2017	0	0	0	0	0	0	0
A 2.1.13 Vypracovať návrh vodozádržných opatrení v spolupráci s odborníkmi v horných častiach obce	X	2015	0	0	0	0	0	0	0
A 2.1.14 Realizovať návrh vodozádržných opatrení (retenčné – zasakovacie pásy a pod.)	X	2015	1500	0	0	0	1500	0	0
A 2.2.1 Vytvoriť predbežnú štúdiu o možnosti vysporiadania / usporiadania pozemkov v zmysle aktuálne platnej ÚPD pre potreby IBV	X	2015-2016	0	0	0	0	0	0	0
A 2.2.2 Zrealizovať verejné zhromaždenie (pre vlastníkov pozemkov i pre širokú verejnosť) s cieľom prerokovať možnosti vysporiadania / usporiadania pozemkov pre potreby novej IBV v 3 lokalitách	X	2015-2016	0	0	0	0	0	0	0



A 2.2.3 Zabezpečiť preskúmanie ÚPD (obec povinne pravidelne, najmenej však raz za štyri roky preskúma schválený územný plán, či nie sú potrebné jeho zmeny a doplnky alebo či netreba obstarat' nový územný plán (§30 ods. 4).	X	2016-2018	0	0	0	0	0	0	0	
A 2.2.4 Zabezpečiť geometrický plán v zmysle dohody vlastníkov pozemkov pre novú IBV v troch lokalitách	X	2015-2016	0	0	0	0	0	0	0	
A 2.3.1 Rokovať s majiteľmi nehnuteľností vhodných na vybudovanie športoviska o možnosti dlhodobého prenájmu alebo predaji.	x	2016	0	0	0	0	0	0	0	
A 2.3.2 Realizovať terénne úpravy (ornica, trávnik)	2411 Športové ihriská	2017	10000	10000	0	0	0	0	0	
A 2.3.3 Vybudovať oplotenie ihriska	x	2018	0	0	0	0	0	0	0	
A 2.3.4 Vybudovať šatne	1265 Budovy na šport	2018	10000	1000	0	0	0	0	0	
A 2.3.5 Zabezpečiť potrebné vybavenie pre športovisko a športovcov	x	2018	0	0	0	0	0	0	0	
<b>B Ekonomická oblasť</b>										
B 1.1.1 Zrealizovať verejnú výzvu na prenájom Ekosalaša na účely poskytovania služieb v cestovnom ruchu (na základe predloženého zámeru činnosti)	1212 Ostatné ubytovacie zariadenia na krátkodobé pobyty	2016	0	0	0	0	0	0	0	
B 1.1.2 Zistiť možnosti presunu objektu na iné vybrané miesto (vlastnícke vzťahy, podmienky donora)	x	2016	0	0	0	0	0	0	0	
B 1.1.3 Vybudovať cyklistický chodník s oddychovou zónou a výhľadom na obec Dlhé Stráže a Levočské vrchy	2112 Miestne komunikácie	2016	20000	18000	0	0	2000	0	0	
B 1.1.3 a) majetkovo – vysporiadať časti trasy	x	2016	0	0	0	0	0	0	0	



B 1.1.3 b) zrealizovať cykloturistické značenie	x	2016	0	0	0	0	0	0	0	
B 1.1.3 c) vybudovať odpočívadlo	x	2016	0	0	0	0	0	0	0	
B 1.1.3 d) dobudovať miestnu komunikáciu (viď A...)	x	2016	0	0	0	0	0	0	0	
B 1.1.3 e) zabezpečiť vypožičku bicyklov, ktoré budú umiestnené v centre športového náradia	x	2016	0	0	0	0	0	0	0	
B 1.1.4 Zatraktívniť časti obce novou výsadbou – „Skrášlenie vstupu do obce“ 2017(okrasné stromy, záhradná skalka) – 10 000 eur	x	2017	10000	9000	0	0	1000	0	0	
B 1.1.5 Zabezpečiť značenie – orientačné tabule – označenie smeru (rozchodníky) – umiestnenie významných inštitúcií, budov a iné údaje, ktoré uľahčujú orientáciu v obci.	x	2018	2000	0	0	0	2000	0	0	
B 1.1.6 Vytvoriť návrh (počet, obsah, techn.spracovanie, grafický návrh) potrebných značení	x	0	0	0	0	0	0	0	0	
B 1.1.7 Realizovať značenie v zmysle schváleného návrhu	x	0	0	0	0	0	0	0	0	
B 1.1.8 Zrealizovať verejnú výzvu na vytvorenie obchodu v obci (na prenájom priestorov, na prevádzkovanie obchodu)	x	0	0	0	0	0	0	0	0	
B 1.2.1 V spolupráci s ÚPSVaR: Vyhľadávať pracovné ponuky vhodné pre obyvateľov s nízkou kvalifikáciou	x	0	0	0	0	0	0	0	0	
B 1.2.2 V spolupráci s ÚPSVaR: Poskytovať možnosti Nástrojov aktívnej politiky trhu práce pre pre obyvateľov s nízkou kvalifikáciou	x	0	0	0	0	0	0	0	0	
<b>C Sociálna oblasť</b>										
C 1.1.1 Realizovať v škole Deň otvorených dverí pre rodičov detí v predškolskom veku	x	2015-2022	0	0	0	0	0	0	0	



C 1.1.2 Osloviť úspešných absolventov miestnej školy a propagovať úroveň miestnej školy	x	2016	0	0	0	0	0	0	0
C 1.1.3 Vypracovať návrh (finančný, prevádzkový) na možnosť rozdeliť ročníky do samostatných tried (v spolupráci s inými samosprávami, školskými úradmi)	x	2016	0	0	0	0	0	0	0
C 1.1.4 Vypracovať návrh zriadenia nultého ročníka v ZŠ a realizovať ho.	x	2016-2018	0	0	0	0	0	0	0
C 1.2.1 Realizovať kultúrno-spoločenské podujatia organizované ZŠ a MŠ na obecnej úrovni	x	2015-2020	0	0	0	0	0	0	0
C 1.2.2 Vytvoriť ponuku a podmienky pre športové aktivity pre ženy a dievčatá (cross-fit, aerobic)	x	2015	500	0	0	0	500	0	0
C 1.2.3 Vytvoriť ponuku a podmienky pre športové aktivity pre mládež	x	2015 - 2022	0	0	0	0	0	0	0
C 1.2.4 Realizovať v spolupráci so športovcami obecné športové súťaže: - Obecné majstrovstvá v pretláčaní - Malá obecná futbalová liga - Malá obecná hokejová liga - Stolnotenisové turnaje	x	2015-2022	1500	0	0	0	1500	0	0
C 1.2.5 Podporiť a iniciovať hasičské súťaže na obecnej úrovni / mimo obce	x	2015-2022	1500	0	0	0	1500	0	0
C 1.2.6 Realizovať stretnutia v tvorivých dielňach a prezentovať tvorbu	x	2015-2022	0	0	0	0	0	0	0
C 1.2.7 Realizovať tradičné kultúrno – spoločenské podujatia (Fašiangový ples, Deň detí)	x	2015-2022	2500	0	0	0	2500	0	0
C 1.2.8 Realizovať raz ročne celoobecné kultúrno-spoločenské podujatie: Lengwartská šmakovica (súťaž vo varení, športové súťaže, tvorivé aktivity, kultúrny program, informačné aktivity, napr. na tému poľovníctvo)	x	2015-2022	3500	0	0	0	3500	0	0



C 1.3.1 Vytvoriť sociálnu mapu obyvateľstva obce spolu s potrebami znevýhodnených skupín.	x	2016	200	0	0	0	200	0	0
C 1.3.2 Propagovať možnosť stravovania sa seniorov v miestnej školskej jedálni (vrátane možnosti donášky v obedároch) - Informovať obyvateľov obce prostredníctvom - obecného časopisu - obecnej tabule - web stránky	x	2015-2022	0	0	0	0	0	0	0
C 1.3.3 Vytvoriť návrh úprav hygienického centra pre potreby komunitných aktivít.	1261 Budovy na kultúrnu, verejnú zábavu, vzdelávanie a zdravotníctvo	2016-2017	1500	1350	0	0	150	0	0
C 1.3.4 Realizovať prieskum o potrebe poskytovania opatrovateľskej služby.	x	2016	0	0	0	0	0	0	0



**Spracovateľka dokumentu:**

Mgr. Lenka Smetanková – [smetankova.lenka@gmail.com](mailto:smetankova.lenka@gmail.com) – 0908 317 286